

# Scheda statistica territoriale

## Comune di Falconara Marittima

### PRINCIPALI CARATTERISTICHE GEOGRAFICHE

	Comune di Falconara Marittima	Marche
Superficie territoriale (kmq) al 01.01.2023	26	9.344
Popolazione residente al 31.12.2021	25.576	1.487.150
Densità di popolazione (ab/Kmq) al 31.12.2021	991	159
Altitudine del centro (m)	5	
Zona altimetrica	Collina litoranea	
Carattere di montanità*	Non montano	
Grado di sismicità 2022**	Zona 2	

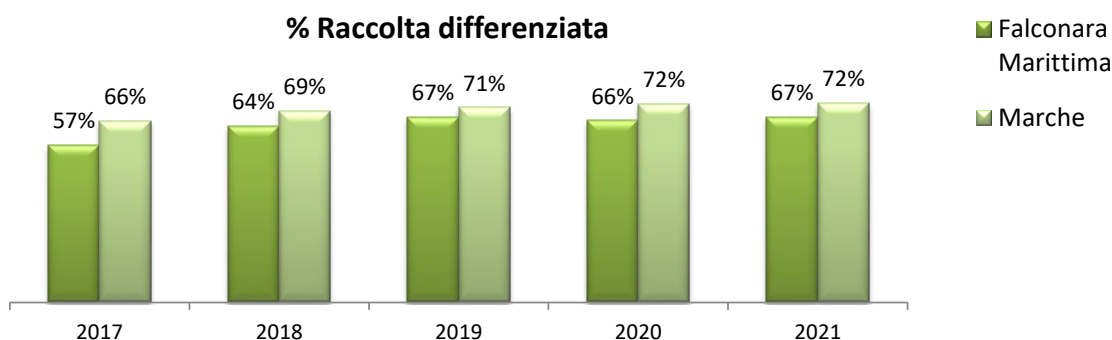
\*Il carattere di montanità classifica i comuni in: Non montani, Totalmente montani, Parzialmente montani.

\*\*La classificazione comprende 4 zone che variano da 1 a 4, dalla più pericolosa, Zona 1, alla meno pericolosa, Zona 4.

Fonte: elab. su dati Istat, Uncem, Dip. protezione civile

### RIFIUTI SOLIDI URBANI - Anno 2021

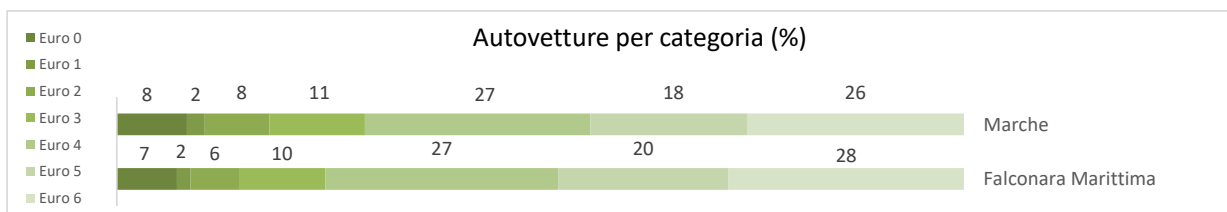
	Comune di Falconara Marittima	Marche
Produzione pro capite rifiuti (kg/ab.)	562	518
Raccolta differenziata (%)	67,1%	72,2%



Fonte: elab su dati Catasto regionale rifiuti

### PARCO VEICOLARE - al 31.12.2021

	Comune di Falconara Marittima	Marche
Veicoli	21.849	1.412.855
Autovetture	16.316	1.038.982
Veicoli per 1.000 abitanti	852	947
Autovetture per 1.000 abitanti	636	697



Fonte: elab su dati Aci

# Scheda statistica territoriale

## Comune di Falconara Marittima

### POPOLAZIONE

#### POPOLAZIONE RESIDENTE - al 31.12.2021

	Comune di Falconara Marittima	Marche
Popolazione residente	25.576	1.487.150
Maschi	48,4%	48,8%
Femmine	51,6%	51,2%

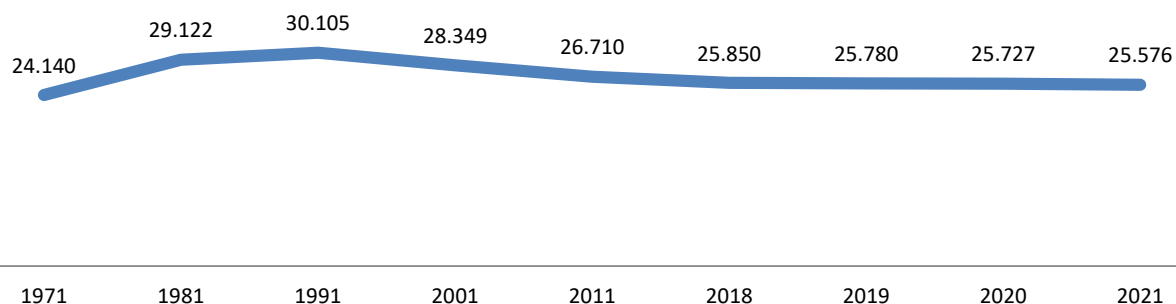
#### DINAMICA NATURALE E MIGRATORIA - Anno 2021

	Comune di Falconara Marittima	Marche
Tasso di crescita naturale (‰)	-7,8	-7,0
Tasso migratorio interno (‰)	0,9	0,8
Tasso migratorio estero (‰)	4,5	3,2
Tasso di crescita totale (‰)	-3,5	-5,5

#### STRUTTURA DEMOGRAFICA - Anno 2021

	Comune di Falconara Marittima	Marche
da 0 a 14	11,0%	12,1%
da 15 a 64	60,1%	62,2%
65 e più	28,9%	25,7%
Indice di vecchiaia	261,7%	212,6%
Indice di dipendenza strutturale	66,4%	60,7%

#### Popolazione - Falconara Marittima



Fonte: elab. su dati Istat

# Scheda statistica territoriale

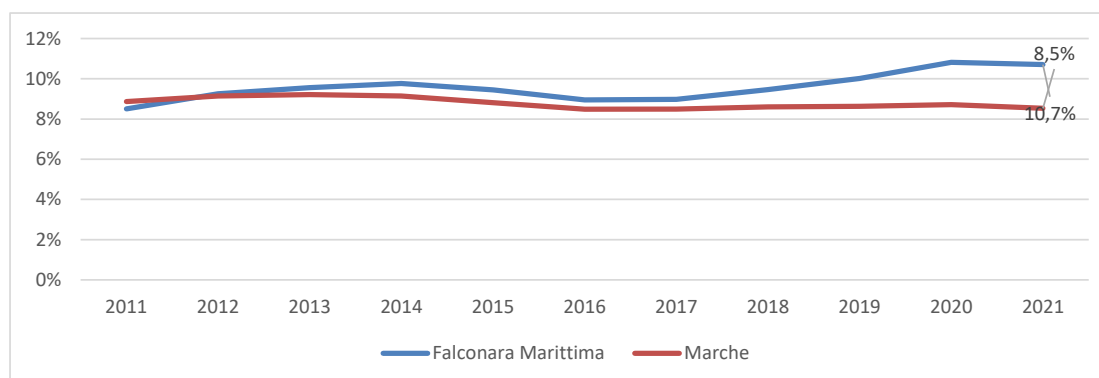
## Comune di Falconara Marittima

### CITTADINI STRANIERI

#### POPOLAZIONE STRANIERA - al 31.12.2021

	Comune di Falconara Marittima	Marche
Stranieri residenti	2.737	126.820
Maschi	47,9%	46,8%
Femmine	52,1%	53,2%
Stranieri sulla pop. residente	10,7%	8,5%

#### Stranieri sulla popolazione residente al 31 dic. (%)



#### Stranieri per area geografica

(al 31.12.2021)

	Comune di Falconara Marittima	Marche
Europa	50,3%	50,8%
Africa	18,4%	20,1%
Asia	26,4%	23,0%
America	4,8%	6,1%
Oceania e apolidi	0,04%	0,04%

Fonte: elab. su dati Istat

## Scheda statistica territoriale

### Comune di Falconara Marittima

#### TESSUTO IMPRENDITORIALE

##### IMPRESE PER SETTORE DI ATTIVITA' ECONOMICA - Anno 2022

	Registrate	Attive	Iscritte	Cessazioni non d'ufficio
A Agricoltura, Silvicoltura E Pesca	101	98	5	6
B Estraz. Minerali da cave e miniere	-	-	-	-
C Attività Manifatturiere	178	155	11	14
D Fornitura Energ. elettr. Gas, Aria cond.	2	2	0	0
E Fornitura Acqua; Reti fognarie, Gestione rifiuti e risanamento	5	3	0	0
F Costruzioni	280	255	15	13
G Commercio ingrosso e dettaglio; Riparazione autoveicoli, Motocicli	602	555	17	44
H Trasporto e magazzinaggio	77	57	0	4
I Attività Serv. alloggio e ristorazione	147	118	1	13
J Servizi di informazione e comunicazione	43	40	1	3
K Attività finanziarie e assicurative	33	33	2	4
L Attività immobiliari	98	88	0	1
M Attività professionali, Scient. tecniche	79	67	1	3
N Noleggio, Agenzie viaggio, Servizi di supporto alle imprese	83	74	2	6
O Amm. pubblica e difesa; assic. Sociale	-	-	-	-
P Istruzione	7	6	1	1
Q Sanità e assistenza sociale	12	11	0	2
R Attività artistiche, Sportive, Intrattenimento e divertimento	50	45	0	2
S Altre attività di servizi	91	88	3	6
T Attività di famiglie e convivenze	-	-	-	-
X Imprese non classificate	88	1	32	6
<b>Totale Falconara Marittima</b>	<b>1.976</b>	<b>1.696</b>	<b>91</b>	<b>128</b>
<b>Marche</b>	<b>157.881</b>	<b>140.058</b>	<b>7.190</b>	<b>7.819</b>

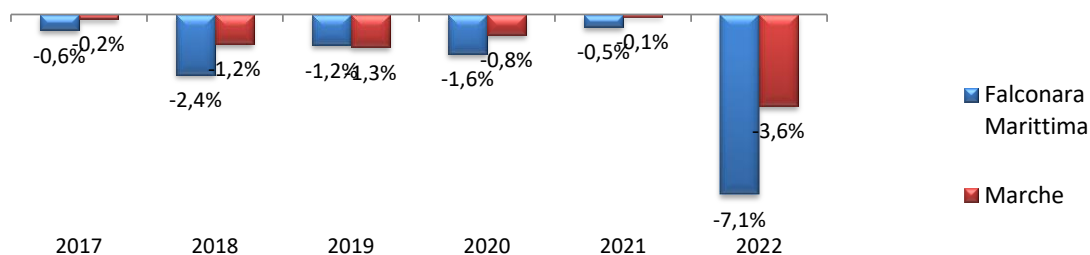
Fonte: elab. su dati Infocamere

# Scheda statistica territoriale

## Comune di Falconara Marittima

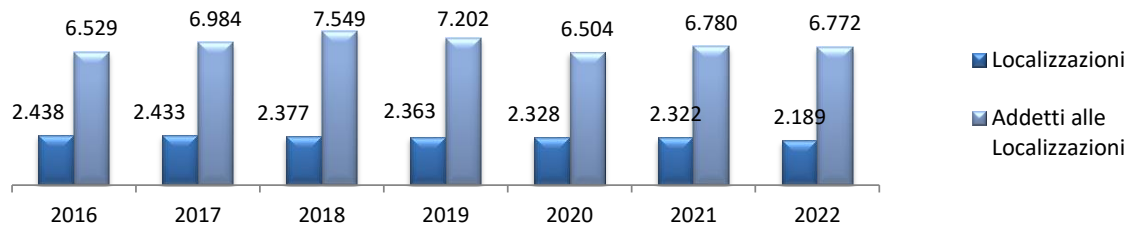
### TESSUTO IMPRENDITORIALE

#### IMPRESE ATTIVE (variazioni percentuali rispetto all'anno precedente)



#### LOCALIZZAZIONI ATTIVE E ADDETTI ALLE LOCALIZZAZIONI (valori assoluti)

##### Comune di Falconara Marittima



#### Marche - Anno 2022

Localizzazioni	175.922
Addetti alle Loc.	508.058

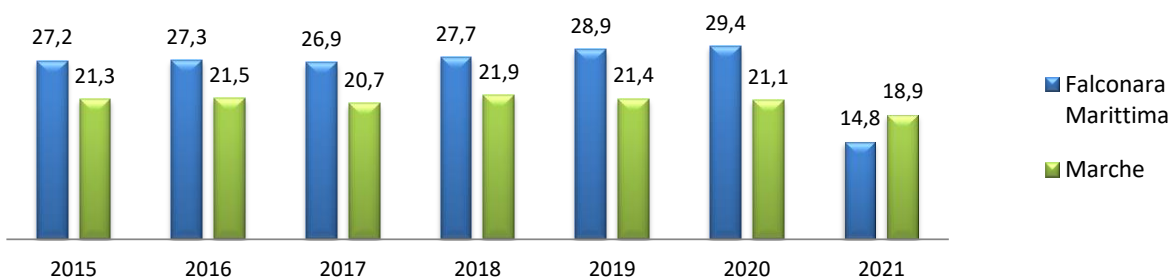
Fonte: elab. su dati Infocamere

### TURISMO

#### DOTAZIONE DI INFRASTRUTTURE RICETTIVE - Anno 2021

	Alberghi	Esercizi extra-alberghieri	Totale esercizi ricettivi
Comune di Falconara Marittima	3	29	32
Marche	787	3941	4728

#### DENSITÀ DEGLI ESERCIZI RICETTIVI (posti letto per kmq)



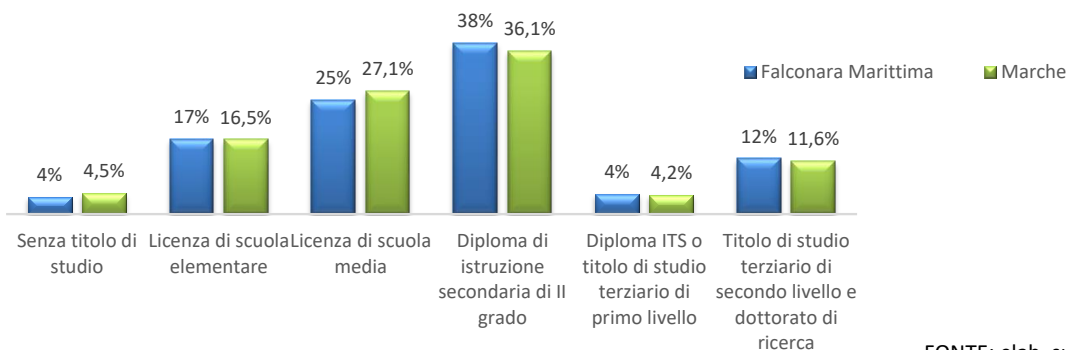
FONTE: elab. su dati Istat

# Scheda statistica territoriale

## Comune di Falconara Marittima

### ISTRUZIONE

#### POPOLAZIONE DI 9 ANNI E PIÙ PER GRADO DI ISTRUZIONE - Anno 2020



FONTE: elab. su dati Istat

### LAVORO

#### FORZE DI LAVORO (popolazione di 15 anni e più)

	Censimento 2011		Censimento 2019	
	Comune di Falconara Marittima	Marche	Comune di Falconara Marittima	Marche
Occupati 15 e più	10.700	648.542	10.625	646.494
In cerca di occ. 15 e più	1.028	60.871	1.011	73.301
T. occ. 15 e più (%)	45,7	48,6	46,3	48,9
T. disocc. 15 e più (%)	8,8	8,6	8,7	10,2
T. disoc. giov. 15-24 (%)	31,8	26,0	25,9	27,2

#### NON FORZE DI LAVORO (% su pop. di 15 anni e più)

	Censimento 2011		Censimento 2019	
	Comune di Falconara Marittima	Marche	Comune di Falconara Marittima	Marche
Percettore/rice di una o più pensioni (%)	29,9	27,7	27,6	25,0
Studente/ssa (%)	7,1	7,2	7,5	7,9
Casalinga/o (%)	9,3	7,8	8,6	7,4
In altra condizione (%)	3,5	4,1	5,5	5,3

FONTE: elab. su dati Istat

### ICT (Information and communication technology)

#### ICT nelle amministrazioni comunali - Anno 2018 (dati provvisori)

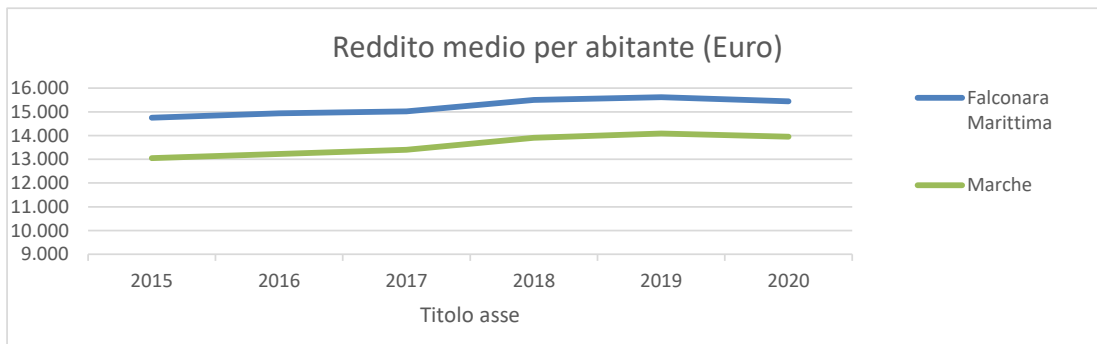
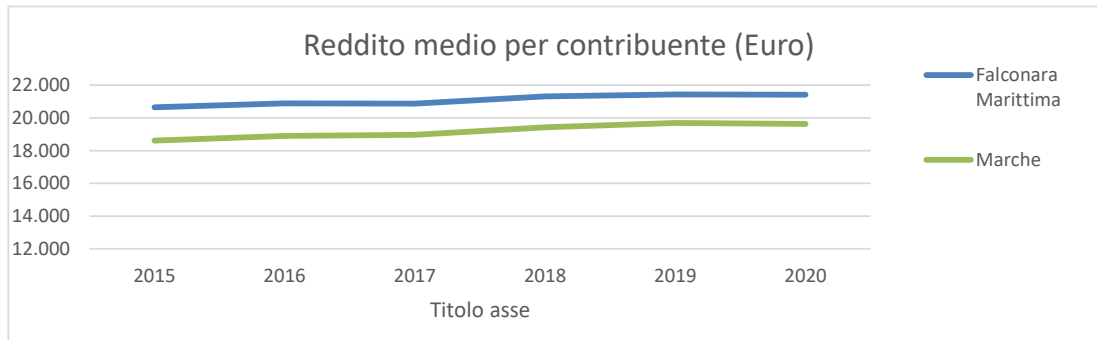
	Comune di Falconara Marittima	Marche
Numero PC per 100 dipendenti	98,4	94,1
Dipendenti con accesso ad internet	100%	86%

Fonte: elab. su dati Istat

# Scheda statistica territoriale

## Comune di Falconara Marittima

### REDDITO DICHIARATO DALLE PERSONE FISICHE per anno di imposta - (imponibile)



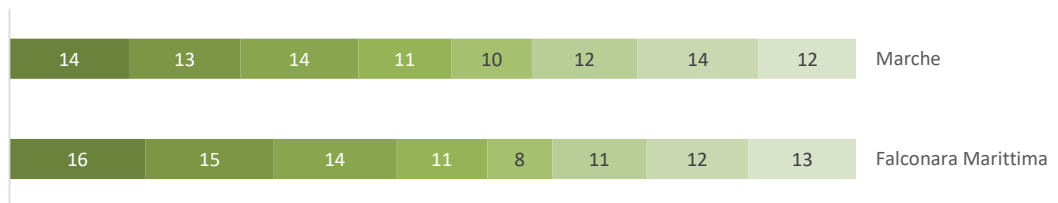
Fonte: elab su dati MEF - Dipartimento delle Finanze

### Famiglie per classe di ISEE. Anno dichiarazione 2021

Classi di ISEE in migliaia di Euro

- 0-3
- 3-6
- 6-9
- 9-12
- 12-15
- 15-20
- 20-30
- >30

#### % di famiglie per classe di ISEE



Fonte: elab su dati INPS

### PREVIDENZA

#### PENSIONI Inps vigenti al 1° genn 2022

	Comune di Falconara Marittima			Marche	
	n.	%	Importo medio	%	Importo medio
Pensioni di vecchiaia	6.546	61%	1.557	58%	1336
Pensioni di invalidità	421	4%	1.166	6%	920
Pensioni dei superstiti	2.203	21%	802	20%	669
Pensioni/Assegni sociali	170	2%	464	2%	446
Invalidi civili	1.352	13%	473	14%	468
<b>Totale</b>	<b>10.692</b>	<b>100%</b>	<b>1.231</b>	<b>100%</b>	<b>1035</b>

(\*) valore inferiore o uguale a 3

Fonte: elab. su dati Inps

### Note e definizioni utilizzate

**Nota generale:** i dati contenuti nelle schede sono riportati alle geografie attuali, è possibile che i valori sovragomunali non corrispondano con quelli diffusi dalle fonti di origine perchè ottenuti per somma dei singoli valori comunali che escludono, quindi, i comuni non più appartenenti alla regione o variabili non classificate.

**Tasso di crescita naturale:** rapporto tra il saldo naturale (numero di nati vivi meno numero di morti nell'anno) e l'ammontare medio della popolazione residente, moltiplicato per mille; il tasso di crescita naturale è positivo se le nascite superano le morti, negativo nel caso opposto

**Tasso migratorio interno:** rapporto tra il saldo migratorio interno (differenza tra iscrizioni e cancellazioni anagrafiche da/per altri comuni italiani) e l'ammontare medio della popolazione residente, moltiplicato per mille

**Tasso migratorio estero:** rapporto tra il saldo migratorio estero (iscritti dall'estero meno cancellati per l'estero nell'anno) e l'ammontare medio della popolazione residente, moltiplicato per mille

**Tasso di crescita totale:** è il rapporto tra il saldo totale dell'anno e la popolazione media, moltiplicato per 1.000

**Saldo totale:** è la somma del saldo naturale, del saldo migratorio e del saldo per altri motivi

**Indice di vecchiaia:** rapporto percentuale tra la popolazione in età anziana (65 anni e più) e la popolazione in età giovanile (meno di 15 anni)

**Indice di dipendenza:** rapporto tra la popolazione residente in età non attiva (da 0 a 14 anni e da 65 anni e oltre) e la popolazione in età lavorativa (da 15 a 64 anni). Tale rapporto, che viene generalmente moltiplicato per cento, misura il carico demografico sulla popolazione in età attiva

**Pensioni INPS :** Sono comprese tutte le pensioni erogate dall'Inps (compresa la Gestione dipendenti pubblici). Sono escluse le pensioni erogate dalla casse professionali o da enti minori, le rendite Inail e le pensioni di guerra, nonché le prestazioni complementari o integrative

**Pensione ai superstiti,** prestazione economica erogata, a domanda, in favore dei familiari del:

- pensionato (pensione di reversibilità);
- lavoratore (pensione indiretta).

per approfondimenti:

<https://www.inps.it/osservatoristatistici/> Pensioni erogate dall'Inps (Esclusa la Gestione Dipendenti Pubblici e Pensioni della Gestione Dipendenti Pubblici)

**Rifiuti solidi urbani** per approfondimenti: <https://www.arpa.marche.it/menu-rifiuti>

**Reddito imponibile:** somma dei redditi su cui si applica l'aliquota IRPEF, cioè su cui si calcolano le "tasse" dovuto all'Erario.

**Tasso di disoccupazione:** rapporto tra le persone in cerca di occupazione e le forze di lavoro nella corrispondente popolazione di riferimento

**Tasso di occupazione:** rapporto tra gli occupati e la corrispondente popolazione di riferimento

**Carattere di montanità:** classifica i comuni in: Non montani, Totalmente montani, Parzialmente montani, fonte UNCEM

**Grado di sismicità:** la classificazione comprende 4 zone che variano da 1 a 4, dalla più pericolosa, Zona 1, alla meno pericolosa, Zona 4.

**Aci** la popolazione utilizzata per gli indicatori è quella media dell'anno di riferimento, sono esclusi i veicoli non classificati

**Localizzazioni**(Infocamere): comprendono le Sedi di impresa e Unità locali non cessate presenti nelle diverse provincie; sono quindi contate anche le unità locali le cui sedi sono fuori provincia.

**Addetti**(Infocamere): A partire dal 3°trimestre 2014 è stato inserito il dato degli addetti delle localizzazioni presenti nel territorio (Sede o UL in provincia e fuori) calcolato a partire dalla fornitura dati INPS del trimestre precedente. Il dato associato alla singola localizzazione viene espresso in termini di addetti "dipendenti" e/o "indipendenti" occupati nelle unità locali del territorio.

**Densità degli esercizi ricettivi, alberghieri ed extraalberghieri:** N. posti letto totali per kmq

**ISEE:** Indicatore Situazione Economica Equivalente