

# Scheda statistica territoriale

## Comune di Maiolati Spontini

### PRINCIPALI CARATTERISTICHE GEOGRAFICHE

	Comune di Maiolati Spontini	Marche
Superficie territoriale (kmq) al 01.01.2023	21	9.344
Popolazione residente al 31.12.2021	6.097	1.487.150
Densità di popolazione (ab/Kmq) al 31.12.2021	284	159
Altitudine del centro (m)	405	
Zona altimetrica	Collina interna	
Carattere di montanità*	Non montano	
Grado di sismicità 2022**	Zona 2	

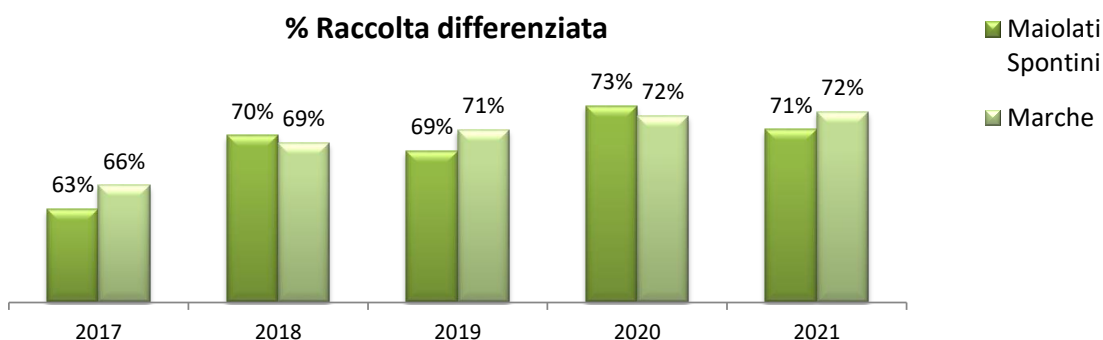
\*Il carattere di montanità classifica i comuni in: Non montani, Totalmente montani, Parzialmente montani.

\*\*La classificazione comprende 4 zone che variano da 1 a 4, dalla più pericolosa, Zona 1, alla meno pericolosa, Zona 4.

Fonte: elab. su dati Istat, Uncem, Dip. protezione civile

### RIFIUTI SOLIDI URBANI - Anno 2021

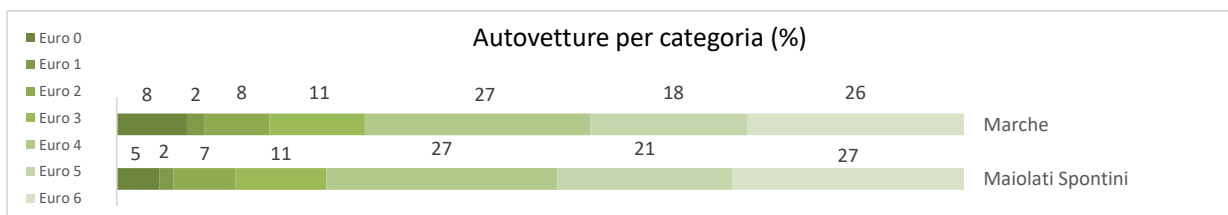
	Comune di Maiolati Spontini	Marche
Produzione pro capite rifiuti (kg/ab.)	476	518
Raccolta differenziata (%)	70,6%	72,2%



Fonte: elab su dati Catasto regionale rifiuti

### PARCO VEICOLARE - al 31.12.2021

	Comune di Maiolati Spontini	Marche
Veicoli	5.209	1.412.855
Autovetture	4.134	1.038.982
Veicoli per 1.000 abitanti	851	947
Autovetture per 1.000 abitanti	675	697



Fonte: elab su dati Aci

## Scheda statistica territoriale

### Comune di Maiolati Spontini

#### POPOLAZIONE

##### POPOLAZIONE RESIDENTE - al 31.12.2021

	Comune di Maiolati Spontini	Marche
Popolazione residente	6.097	1.487.150
Maschi	47,9%	48,8%
Femmine	52,1%	51,2%

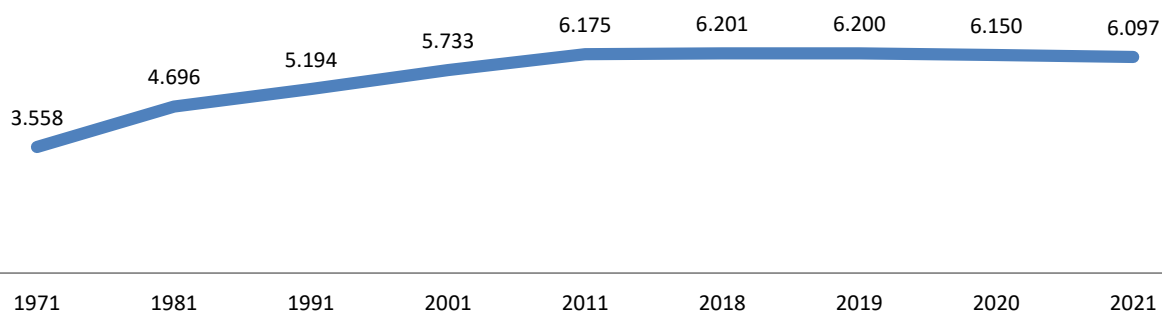
##### DINAMICA NATURALE E MIGRATORIA - Anno 2021

	Comune di Maiolati Spontini	Marche
Tasso di crescita naturale (‰)	-10,0	-7,0
Tasso migratorio interno (‰)	1,6	0,8
Tasso migratorio estero (‰)	4,7	3,2
Tasso di crescita totale (‰)	-7,0	-5,5

##### STRUTTURA DEMOGRAFICA - Anno 2021

	Comune di Maiolati Spontini	Marche
da 0 a 14	12,7%	12,1%
da 15 a 64	61,4%	62,2%
65 e più	25,9%	25,7%
Indice di vecchiaia	204,5%	212,6%
Indice di dipendenza strutturale	62,9%	60,7%

#### Popolazione - Maiolati Spontini



Fonte: elab. su dati Istat

# Scheda statistica territoriale

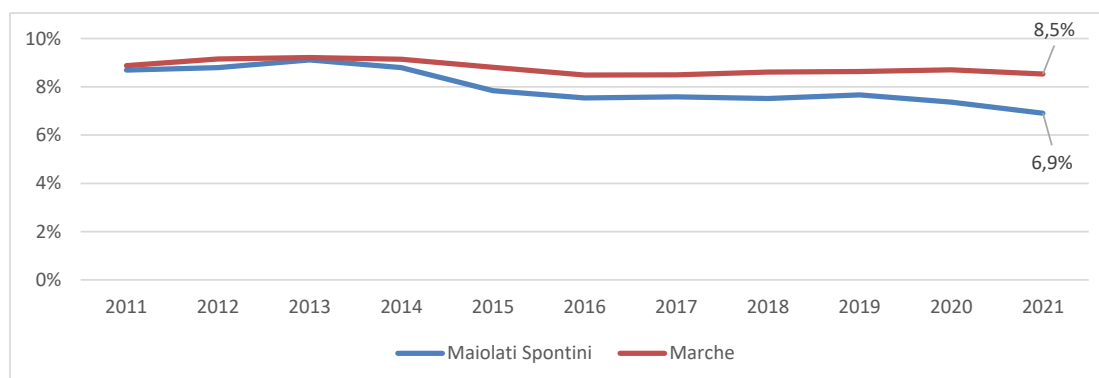
## Comune di Maiolati Spontini

### CITTADINI STRANIERI

#### POPOLAZIONE STRANIERA - al 31.12.2021

	Comune di Maiolati Spontini	Marche
Stranieri residenti	421	126.820
Maschi	40,1%	46,8%
Femmine	59,9%	53,2%
Stranieri sulla pop. residente	6,9%	8,5%

#### Stranieri sulla popolazione residente al 31 dic. (%)



#### Stranieri per area geografica

(al 31.12.2021)

	Comune di Maiolati Spontini	Marche
Europa	43,9%	50,8%
Africa	29,0%	20,1%
Asia	23,8%	23,0%
America	3,3%	6,1%
Oceania e apolidi	0,00%	0,04%

Fonte: elab. su dati Istat

## Scheda statistica territoriale

### Comune di Maiolati Spontini

#### TESSUTO IMPRENDITORIALE

##### IMPRESE PER SETTORE DI ATTIVITA' ECONOMICA - Anno 2022

	Registrate	Attive	Iscritte	Cessazioni non d'ufficio
A Agricoltura, Silvicoltura E Pesca	84	83	2	4
B Estraz. Minerali da cave e miniere	-	-	-	-
C Attività Manifatturiere	44	40	0	1
D Fornitura Energ. elettr. Gas, Aria cond.	2	2	0	0
E Fornitura Acqua; Reti fognarie, Gestione rifiuti e risanamento	1	1	0	0
F Costruzioni	76	69	3	7
G Commercio ingrosso e dettaglio; Riparazione autoveicoli, Motocicli	98	91	0	6
H Trasporto e magazzinaggio	10	10	1	2
I Attività Serv. alloggio e ristorazione	29	25	0	1
J Servizi di informazione e comunicazione	6	6	0	0
K Attività finanziarie e assicurative	13	13	0	0
L Attività immobiliari	16	16	0	0
M Attività professionali, Scient. tecniche	12	11	0	0
N Noleggio, Agenzie viaggio, Servizi di supporto alle imprese	17	16	0	1
O Amm. pubblica e difesa; assic. Sociale	-	-	-	-
P Istruzione	4	4	1	0
Q Sanità' e assistenza sociale	2	2	0	0
R Attività artistiche, Sportive, Intrattenimento e divertimento	2	2	0	0
S Altre attività di servizi	29	27	0	2
T Attività di famiglie e convivenze	-	-	-	-
X Imprese non classificate	9	0	2	0
<b>Totale Maiolati Spontini</b>	<b>454</b>	<b>418</b>	<b>9</b>	<b>24</b>
<b>Marche</b>	<b>157.881</b>	<b>140.058</b>	<b>7.190</b>	<b>7.819</b>

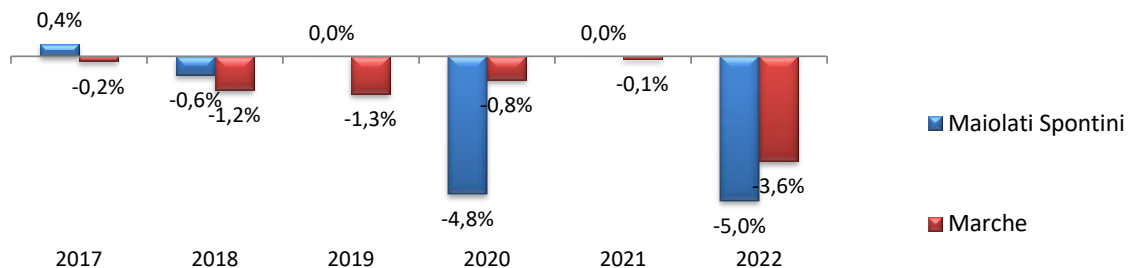
Fonte: elab. su dati Infocamere

# Scheda statistica territoriale

## Comune di Maiolati Spontini

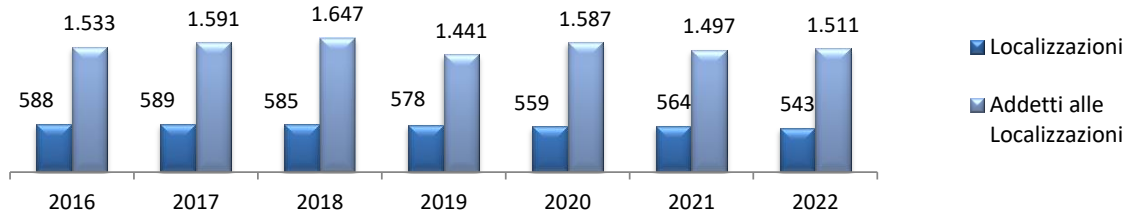
### TESSUTO IMPRENDITORIALE

#### IMPRESE ATTIVE (variazioni percentuali rispetto all'anno precedente)



#### LOCALIZZAZIONI ATTIVE E ADDETTI ALLE LOCALIZZAZIONI (valori assoluti)

##### Comune di Maiolati Spontini



#### Marche - Anno 2022

Localizzazioni	175.922
Addetti alle Loc.	508.058

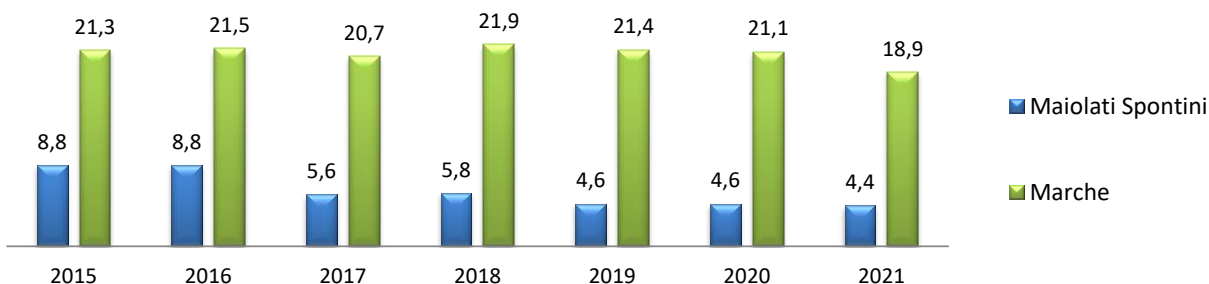
Fonte: elab. su dati Infocamere

### TURISMO

#### DOTAZIONE DI INFRASTRUTTURE RICETTIVE - Anno 2021

	Alberghi	Esercizi extra-alberghieri	Totale esercizi ricettivi
Comune di Maiolati Spontini	1	6	7
Marche	787	3941	4728

#### DENSITÀ DEGLI ESERCIZI RICETTIVI (posti letto per kmq)



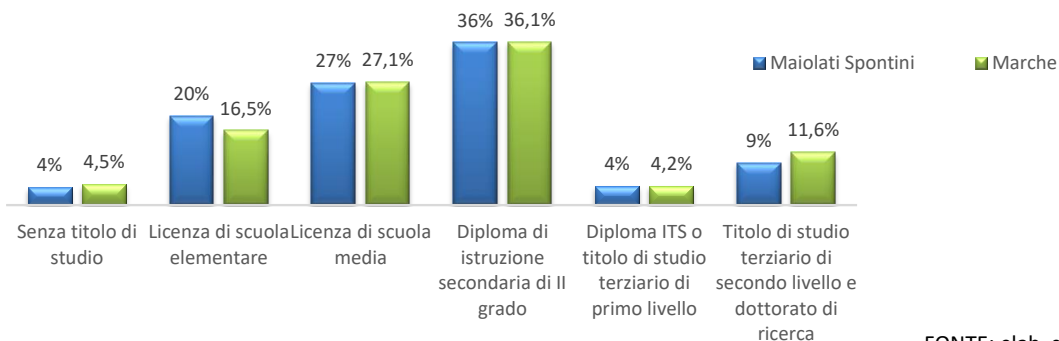
FONTE: elab. su dati Istat

# Scheda statistica territoriale

## Comune di Maiolati Spontini

### ISTRUZIONE

#### POPOLAZIONE DI 9 ANNI E PIÙ PER GRADO DI ISTRUZIONE - Anno 2020



FONTE: elab. su dati Istat

### LAVORO

#### FORZE DI LAVORO (popolazione di 15 anni e più)

	Censimento 2011		Censimento 2019	
	Comune di Maiolati Spontini	Marche	Comune di Maiolati Spontini	Marche
Occupati 15 e più	2.631	648.542	2.718	646.494
In cerca di occ. 15 e più	222	60.871	219	73.301
T. occ. 15 e più (%)	49,4	48,6	50,3	48,9
T. disocc. 15 e più (%)	7,8	8,6	7,5	10,2
T. disoc. giov. 15-24 (%)	25,5	26,0	22,9	27,2

#### NON FORZE DI LAVORO (% su pop. di 15 anni e più)

	Censimento 2011		Censimento 2019	
	Comune di Maiolati Spontini	Marche	Comune di Maiolati Spontini	Marche
Percettore/rice di una o più pensioni (%)	29,2	27,7	27,7	25,0
Studente/ssa (%)	7,0	7,2	7,6	7,9
Casalinga/o (%)	6,8	7,8	6,0	7,4
In altra condizione (%)	3,4	4,1	4,3	5,3

FONTE: elab. su dati Istat

### ICT (Information and communication technology)

#### ICT nelle amministrazioni comunali - Anno 2018 (dati provvisori)

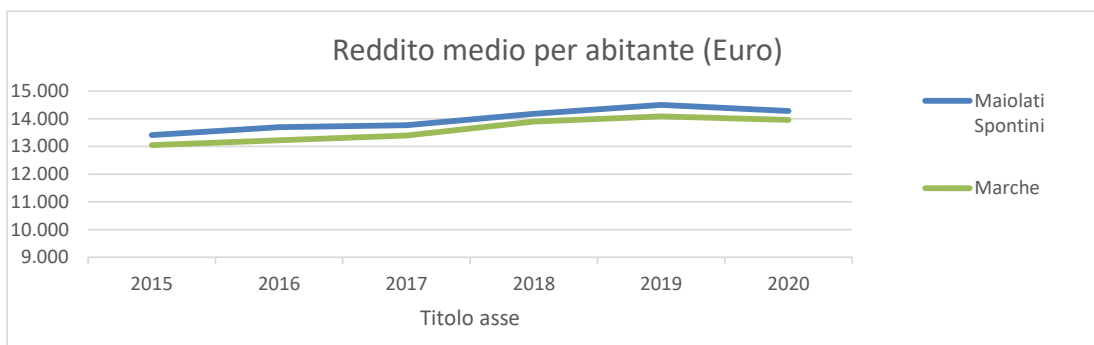
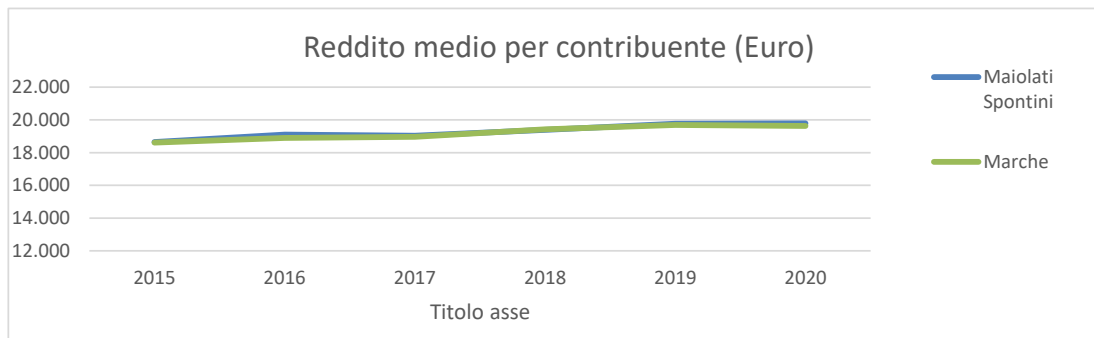
	Comune di Maiolati Spontini	Marche
Numero PC per 100 dipendenti	100,0	94,1
Dipendenti con accesso ad internet	63%	86%

Fonte: elab. su dati Istat

# Scheda statistica territoriale

## Comune di Maiolati Spontini

### REDDITO DICHIARATO DALLE PERSONE FISICHE per anno di imposta - (imponibile)




Fonte: elab su dati MEF - Dipartimento delle Finanze

### Famiglie per classe di ISEE. Anno dichiarazione 2021

Classi di ISEE in migliaia di Euro

- 0-3
- 3-6
- 6-9
- 9-12
- 12-15
- 15-20
- 20-30
- >30

#### % di famiglie per classe di ISEE



Fonte: elab su dati INPS

### PREVIDENZA

#### PENSIONI Inps vigenti al 1° gen 2022

	Comune di Maiolati Spontini			Marche	
	n.	%	Importo medio	%	Importo medio
Pensioni di vecchiaia	1.535	62%	1.323	58%	1336
Pensioni di invalidità	107	4%	814	6%	920
Pensioni dei superstiti	498	20%	689	20%	669
Pensioni/Assegni sociali	44	2%	450	2%	446
Invalidi civili	274	11%	480	14%	468
<b>Totale</b>	<b>2.458</b>	<b>100%</b>	<b>1.063</b>	<b>100%</b>	<b>1035</b>

(\*) valore inferiore o uguale a 3

Fonte: elab. su dati Inps

### Note e definizioni utilizzate

**Nota generale:** i dati contenuti nelle schede sono riportati alle geografie attuali, è possibile che i valori sovragomunali non corrispondano con quelli diffusi dalle fonti di origine perchè ottenuti per somma dei singoli valori comunali che escludono, quindi, i comuni non più appartenenti alla regione o variabili non classificate.

**Tasso di crescita naturale:** rapporto tra il saldo naturale (numero di nati vivi meno numero di morti nell'anno) e l'ammontare medio della popolazione residente, moltiplicato per mille; il tasso di crescita naturale è positivo se le nascite superano le morti, negativo nel caso opposto

**Tasso migratorio interno:** rapporto tra il saldo migratorio interno (differenza tra iscrizioni e cancellazioni anagrafiche da/per altri comuni italiani) e l'ammontare medio della popolazione residente, moltiplicato per mille

**Tasso migratorio estero:** rapporto tra il saldo migratorio estero (iscritti dall'estero meno cancellati per l'estero nell'anno) e l'ammontare medio della popolazione residente, moltiplicato per mille

**Tasso di crescita totale:** è il rapporto tra il saldo totale dell'anno e la popolazione media, moltiplicato per 1.000

**Saldo totale:** è la somma del saldo naturale, del saldo migratorio e del saldo per altri motivi

**Indice di vecchiaia:** rapporto percentuale tra la popolazione in età anziana (65 anni e più) e la popolazione in età giovanile (meno di 15 anni)

**Indice di dipendenza:** rapporto tra la popolazione residente in età non attiva (da 0 a 14 anni e da 65 anni e oltre) e la popolazione in età lavorativa (da 15 a 64 anni). Tale rapporto, che viene generalmente moltiplicato per cento, misura il carico demografico sulla popolazione in età attiva

**Pensioni INPS :** Sono comprese tutte le pensioni erogate dall'Inps (compresa la Gestione dipendenti pubblici). Sono escluse le pensioni erogate dalla casse professionali o da enti minori, le rendite Inail e le pensioni di guerra, nonché le prestazioni complementari o integrative

**Pensione ai superstiti,** prestazione economica erogata, a domanda, in favore dei familiari del:

- pensionato (pensione di reversibilità);
- lavoratore (pensione indiretta).

per approfondimenti:

<https://www.inps.it/osservatoristatistici/> Pensioni erogate dall'Inps (Esclusa la Gestione Dipendenti Pubblici e Pensioni della Gestione Dipendenti Pubblici)

**Rifiuti solidi urbani** per approfondimenti: <https://www.arpa.marche.it/menu-rifiuti>

**Reddito imponibile:** somma dei redditi su cui si applica l'aliquota IRPEF, cioè su cui si calcolano le "tasse" dovuto all'Erario.

**Tasso di disoccupazione:** rapporto tra le persone in cerca di occupazione e le forze di lavoro nella corrispondente popolazione di riferimento

**Tasso di occupazione:** rapporto tra gli occupati e la corrispondente popolazione di riferimento

**Carattere di montanità:** classifica i comuni in: Non montani, Totalmente montani, Parzialmente montani, fonte UNCEM

**Grado di sismicità:** la classificazione comprende 4 zone che variano da 1 a 4, dalla più pericolosa, Zona 1, alla meno pericolosa, Zona 4.

**Aci** la popolazione utilizzata per gli indicatori è quella media dell'anno di riferimento, sono esclusi i veicoli non classificati

**Localizzazioni**(Infocamere): comprendono le Sedi di impresa e Unità locali non cessate presenti nelle diverse provincie; sono quindi contate anche le unità locali le cui sedi sono fuori provincia.

**Addetti**(Infocamere): A partire dal 3°trimestre 2014 è stato inserito il dato degli addetti delle localizzazioni presenti nel territorio (Sede o UL in provincia e fuori) calcolato a partire dalla fornitura dati INPS del trimestre precedente. Il dato associato alla singola localizzazione viene espresso in termini di addetti "dipendenti" e/o "indipendenti" occupati nelle unità locali del territorio.

**Densità degli esercizi ricettivi, alberghieri ed extraalberghieri:** N. posti letto totali per kmq

**ISEE:** Indicatore Situazione Economica Equivalente