

Scheda statistica territoriale

Comune di Ostra Vetere

PRINCIPALI CARATTERISTICHE GEOGRAFICHE

	Comune di Ostra Vetere	Marche
Superficie territoriale (kmq) al 01.01.2023	30	9.344
Popolazione residente al 31.12.2021	3.141	1.487.150
Densità di popolazione (ab/Kmq) al 31.12.2021	105	159
Altitudine del centro (m)	250	
Zona altimetrica	Collina litoranea	
Carattere di montanità*	Non montano	
Grado di sismicità 2022**	Zona 2	

*Il carattere di montanità classifica i comuni in: Non montani, Totalmente montani, Parzialmente montani.

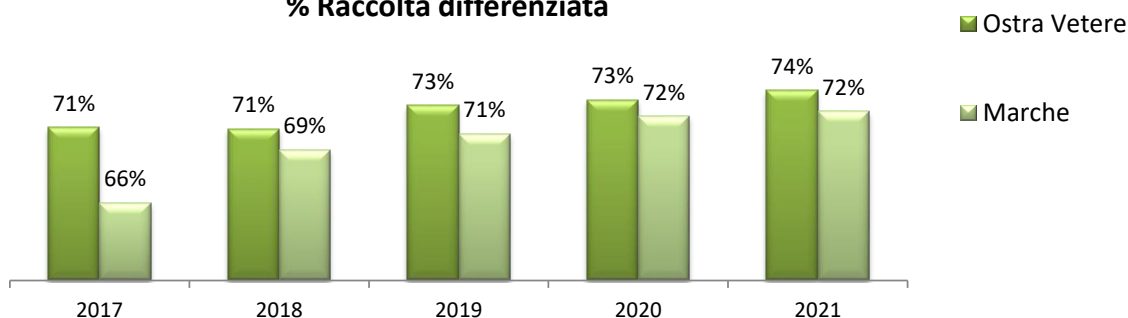
**La classificazione comprende 4 zone che variano da 1 a 4, dalla più pericolosa, Zona 1, alla meno pericolosa, Zona 4.

Fonte: elab. su dati Istat, Uncem, Dip. protezione civile

RIFIUTI SOLIDI URBANI - Anno 2021

	Comune di Ostra Vetere	Marche
Produzione pro capite rifiuti (kg/ab.)	424	518
Raccolta differenziata (%)	73,8%	72,2%

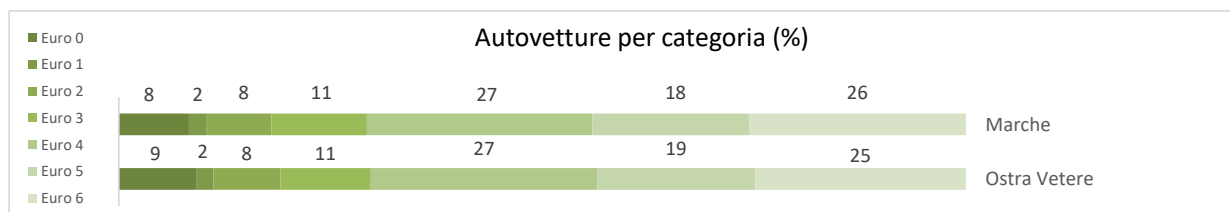
% Raccolta differenziata



Fonte: elab su dati Catasto regionale rifiuti

PARCO VEICOLARE - al 31.12.2021

	Comune di Ostra Vetere	Marche
Veicoli	3.206	1.412.855
Autovetture	2.327	1.038.982
Veicoli per 1.000 abitanti	1.023	947
Autovetture per 1.000 abitanti	743	697



Fonte: elab su dati Aci

Scheda statistica territoriale

Comune di Ostra Vetere

POPOLAZIONE

POPOLAZIONE RESIDENTE - al 31.12.2021

	Comune di Ostra Vetere	Marche
Popolazione residente	3.141	1.487.150
Maschi	49,9%	48,8%
Femmine	50,1%	51,2%

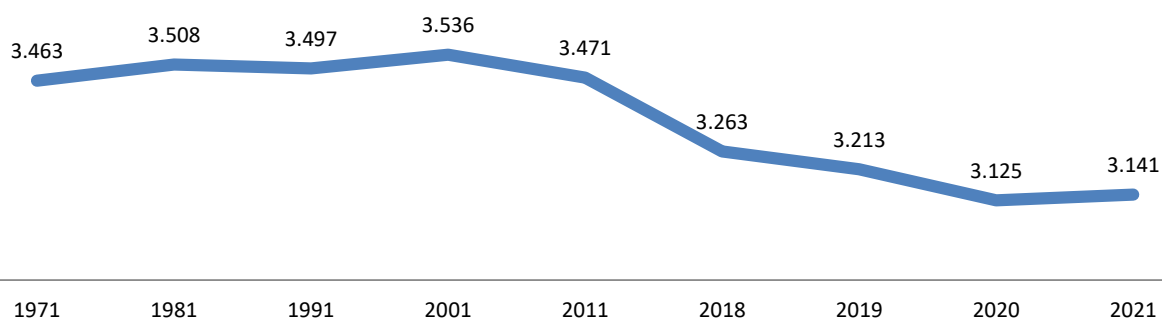
DINAMICA NATURALE E MIGRATORIA - Anno 2021

	Comune di Ostra Vetere	Marche
Tasso di crescita naturale (‰)	-8,3	-7,0
Tasso migratorio interno (‰)	-6,7	0,8
Tasso migratorio estero (‰)	17,2	3,2
Tasso di crescita totale (‰)	2,2	-5,5

STRUTTURA DEMOGRAFICA - Anno 2021

	Comune di Ostra Vetere	Marche
da 0 a 14	10,7%	12,1%
da 15 a 64	59,9%	62,2%
65 e più	29,4%	25,7%
Indice di vecchiaia	275,0%	212,6%
Indice di dipendenza strutturale	67,0%	60,7%

Popolazione - Ostra Vetere



Fonte: elab. su dati Istat

Scheda statistica territoriale

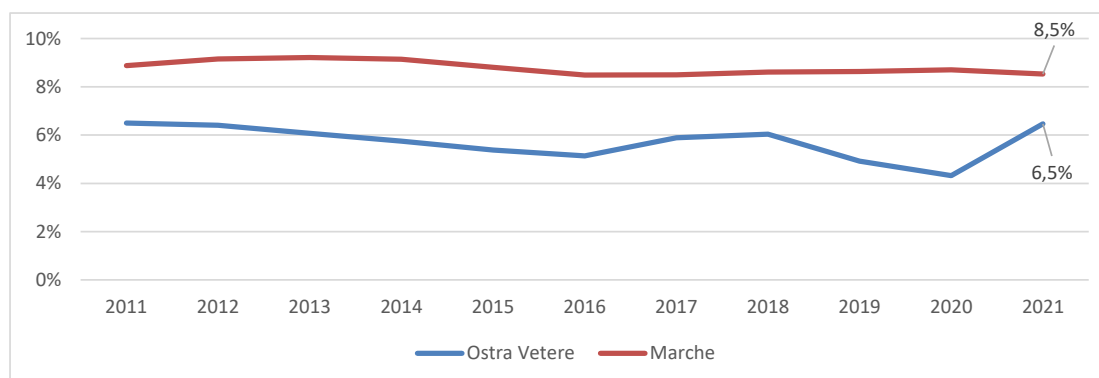
Comune di Ostra Vetere

CITTADINI STRANIERI

POPOLAZIONE STRANIERA - al 31.12.2021

	Comune di Ostra Vetere	Marche
Stranieri residenti	203	126.820
Maschi	58,6%	46,8%
Femmine	41,4%	53,2%
Stranieri sulla pop. residente	6,5%	8,5%

Stranieri sulla popolazione residente al 31 dic. (%)



Stranieri per area geografica

(al 31.12.2021)

	Comune di Ostra Vetere	Marche
Europa	42,4%	50,8%
Africa	21,7%	20,1%
Asia	35,0%	23,0%
America	1,0%	6,1%
Oceania e apolidi	0,00%	0,04%

Fonte: elab. su dati Istat

Scheda statistica territoriale

Comune di
Ostra Vetere

TESSUTO IMPRENDITORIALE

IMPRESE PER SETTORE DI ATTIVITA' ECONOMICA - Anno 2022

	Registrate	Attive	Iscritte	Cessazioni non d'ufficio
A Agricoltura, Silvicoltura E Pesca	114	114	3	9
B Estraz. Minerali da cave e miniere	-	-	-	-
C Attività Manifatturiere	60	57	3	3
D Fornitura Energ. elettr. Gas, Aria cond.	2	1	0	0
E Fornitura Acqua; Reti fognarie, Gestione rifiuti e risanamento	-	-	-	-
F Costruzioni	50	46	1	2
G Commercio ingrosso e dettaglio; Riparazione autoveicoli, Motocicli	47	44	1	4
H Trasporto e magazzinaggio	10	10	0	2
I Attività Serv. alloggio e ristorazione	16	16	1	1
J Servizi di informazione e comunicazione	6	6	0	0
K Attività finanziarie e assicurative	8	8	1	0
L Attività immobiliari	19	19	0	1
M Attività professionali, Scient. tecniche	4	4	1	2
N Noleggio, Agenzie viaggio, Servizi di supporto alle imprese	10	10	1	0
O Amm. pubblica e difesa; assic. Sociale	-	-	-	-
P Istruzione	1	1	0	0
Q Sanità' e assistenza sociale	-	-	-	-
R Attività artistiche, Sportive, Intrattenimento e divertimento	1	1	0	0
S Altre attività di servizi	17	16	0	1
T Attività di famiglie e convivenze	-	-	-	-
X Imprese non classificate	9	0	5	0
Totale Ostra Vetere	374	353	17	25
Marche	157.881	140.058	7.190	7.819

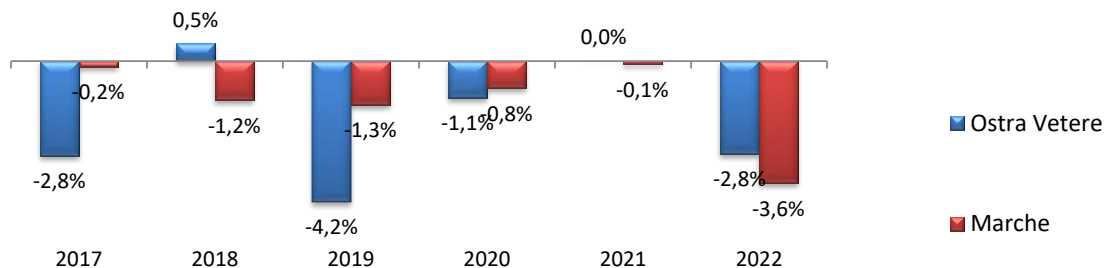
Fonte: elab. su dati Infocamere

Scheda statistica territoriale

Comune di Ostra Vetere

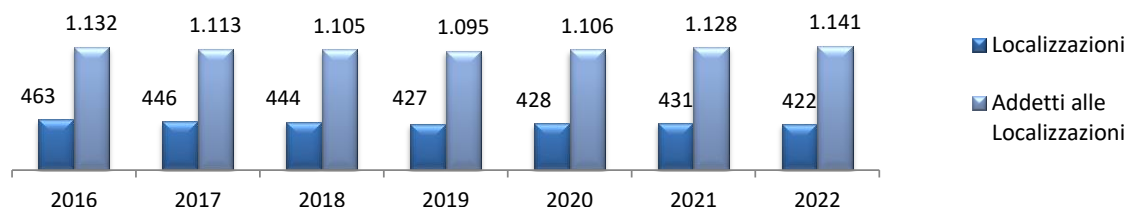
TESSUTO IMPRENDITORIALE

IMPRESE ATTIVE (variazioni percentuali rispetto all'anno precedente)



LOCALIZZAZIONI ATTIVE E ADDETTI ALLE LOCALIZZAZIONI (valori assoluti)

Comune di Ostra Vetere



Marche - Anno 2022

Localizzazioni	175.922
Addetti alle Loc.	508.058

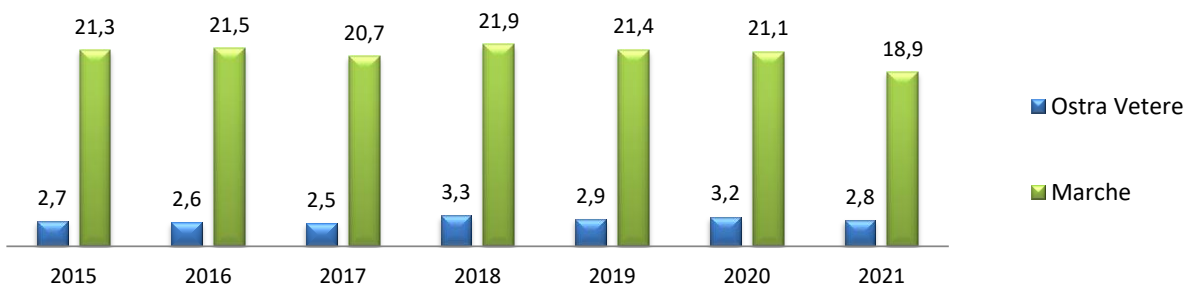
Fonte: elab. su dati Infocamere

TURISMO

DOTAZIONE DI INFRASTRUTTURE RICETTIVE - Anno 2021

	Alberghi	Esercizi extra-alberghieri	Totale esercizi ricettivi
Comune di Ostra Vetere	0	9	9
Marche	787	3941	4728

DENSITÀ DEGLI ESERCIZI RICETTIVI (posti letto per kmq)



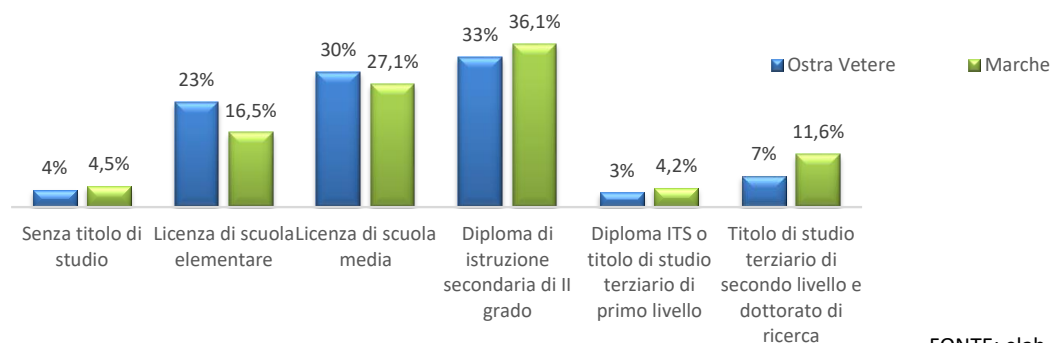
FONTE: elab. su dati Istat

Scheda statistica territoriale

Comune di Ostra Vetere

ISTRUZIONE

POPOLAZIONE DI 9 ANNI E PIÙ PER GRADO DI ISTRUZIONE - Anno 2020



FONTE: elab. su dati Istat

LAVORO

FORZE DI LAVORO (popolazione di 15 anni e più)

	Censimento 2011		Censimento 2019	
	Comune di Ostra Vetere	Marche	Comune di Ostra Vetere	Marche
Occupati 15 e più	1.452	648.542	1.401	646.494
In cerca di occ. 15 e più	100	60.871	103	73.301
T. occ. 15 e più (%)	48,1	48,6	49,0	48,9
T. disocc. 15 e più (%)	6,4	8,6	6,8	10,2
T. disoc. giov. 15-24 (%)	26,4	26,0	17,3	27,2

NON FORZE DI LAVORO (% su pop. di 15 anni e più)

	Censimento 2011		Censimento 2019	
	Comune di Ostra Vetere	Marche	Comune di Ostra Vetere	Marche
Percettore/rice di una o più pensioni (%)	32,3	27,7	29,7	25,0
Studente/ssa (%)	6,9	7,2	7,0	7,9
Casalinga/o (%)	7,0	7,8	6,3	7,4
In altra condizione (%)	2,5	4,1	4,4	5,3

FONTE: elab. su dati Istat

ICT (Information and communication technology)

ICT nelle amministrazioni comunali - Anno 2018 (dati provvisori)

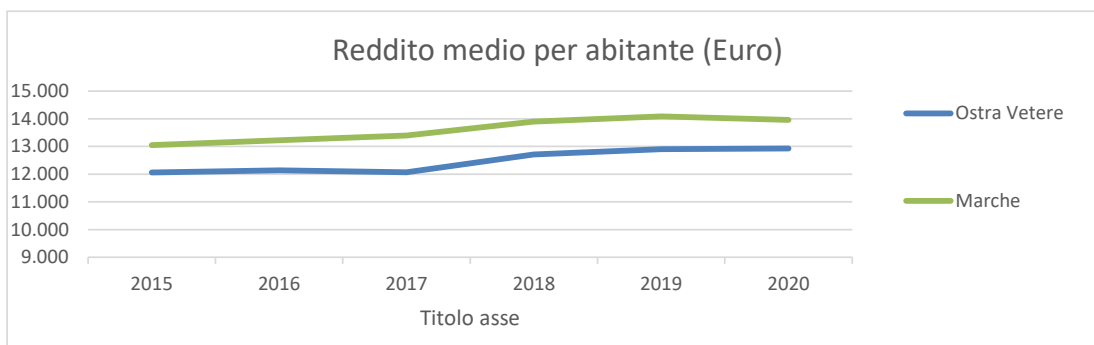
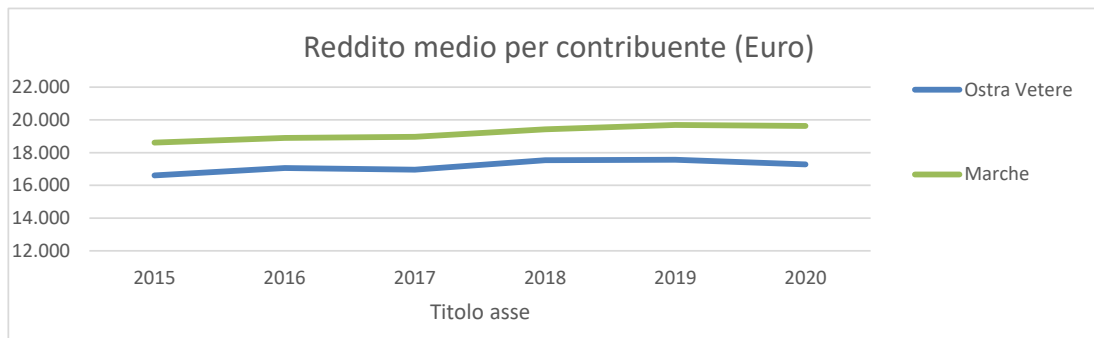
	Comune di Ostra Vetere	Marche
Numero PC per 100 dipendenti	106,7	94,1
Dipendenti con accesso ad internet	100%	86%

Fonte: elab. su dati Istat

Scheda statistica territoriale

Comune di Ostra Vetere

REDDITO DICHIARATO DALLE PERSONE FISICHE per anno di imposta - (imponibile)



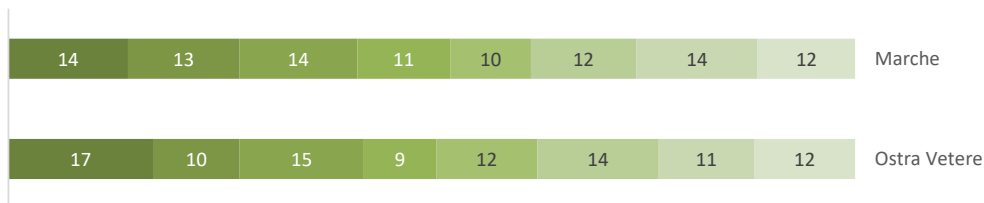
Fonte: elab su dati MEF - Dipartimento delle Finanze

Famiglie per classe di ISEE. Anno dichiarazione 2021

Classi di ISEE in migliaia di Euro

- 0-3
- 3-6
- 6-9
- 9-12
- 12-15
- 15-20
- 20-30
- >30

% di famiglie per classe di ISEE



Fonte: elab su dati INPS

PREVIDENZA

PENSIONI Inps vigenti al 1° gen 2022

	Comune di Ostra Vetere			Marche	
	n.	%	Importo medio	%	Importo medio
Pensioni di vecchiaia	907	63%	1.125	58%	1336
Pensioni di invalidità	57	4%	885	6%	920
Pensioni dei superstiti	286	20%	580	20%	669
Pensioni/Assegni sociali	32	2%	487	2%	446
Invalidi civili	167	12%	475	14%	468
Totale	1.449	100%	919	100%	1035

(*) valore inferiore o uguale a 3

Fonte: elab. su dati Inps

Note e definizioni utilizzate

Nota generale: i dati contenuti nelle schede sono riportati alle geografie attuali, è possibile che i valori sovracomunali non corrispondano con quelli diffusi dalle fonti di origine perchè ottenuti per somma dei singoli valori comunali che escludono, quindi, i comuni non più appartenenti alla regione o variabili non classificate.

Tasso di crescita naturale: rapporto tra il saldo naturale (numero di nati vivi meno numero di morti nell'anno) e l'ammontare medio della popolazione residente, moltiplicato per mille; il tasso di crescita naturale è positivo se le nascite superano le morti, negativo nel caso opposto

Tasso migratorio interno: rapporto tra il saldo migratorio interno (differenza tra iscrizioni e cancellazioni anagrafiche da/per altri comuni italiani) e l'ammontare medio della popolazione residente, moltiplicato per mille

Tasso migratorio estero: rapporto tra il saldo migratorio estero (iscritti dall'estero meno cancellati per l'estero nell'anno) e l'ammontare medio della popolazione residente, moltiplicato per mille

Tasso di crescita totale: è il rapporto tra il saldo totale dell'anno e la popolazione media, moltiplicato per 1.000

Saldo totale: è la somma del saldo naturale, del saldo migratorio e del saldo per altri motivi

Indice di vecchiaia: rapporto percentuale tra la popolazione in età anziana (65 anni e più) e la popolazione in età giovanile (meno di 15 anni)

Indice di dipendenza: rapporto tra la popolazione residente in età non attiva (da 0 a 14 anni e da 65 anni e oltre) e la popolazione in età lavorativa (da 15 a 64 anni). Tale rapporto, che viene generalmente moltiplicato per cento, misura il carico demografico sulla popolazione in età attiva

Pensioni INPS : Sono comprese tutte le pensioni erogate dall'Inps (compresa la Gestione dipendenti pubblici). Sono escluse le pensioni erogate dalla casse professionali o da enti minori, le rendite Inail e le pensioni di guerra, nonché le prestazioni complementari o integrative

Pensione ai superstiti, prestazione economica erogata, a domanda, in favore dei familiari del:

- pensionato (pensione di reversibilità);
- lavoratore (pensione indiretta).

per approfondimenti:

<https://www.inps.it/osservatoristatistici/> Pensioni erogate dall'Inps (Esclusa la Gestione Dipendenti Pubblici e Pensioni della Gestione Dipendenti Pubblici)

Rifiuti solidi urbani per approfondimenti: <https://www.arpa.marche.it/menu-rifiuti>

Reddito imponibile: somma dei redditi su cui si applica l'aliquota IRPEF, cioè su cui si calcolano le "tasse" dovuto all'Erario.

Tasso di disoccupazione: rapporto tra le persone in cerca di occupazione e le forze di lavoro nella corrispondente popolazione di riferimento

Tasso di occupazione: rapporto tra gli occupati e la corrispondente popolazione di riferimento

Carattere di montanità: classifica i comuni in: Non montani, Totalmente montani, Parzialmente montani, fonte UNCEM

Grado di sismicità: la classificazione comprende 4 zone che variano da 1 a 4, dalla più pericolosa, Zona 1, alla meno pericolosa, Zona 4.

Aci la popolazione utilizzata per gli indicatori è quella media dell'anno di riferimento, sono esclusi i veicoli non classificati

Localizzazioni(Infocamere): comprendono le Sedi di impresa e Unità locali non cessate presenti nelle diverse provincie; sono quindi contate anche le unità locali le cui sedi sono fuori provincia.

Addetti(Infocamere): A partire dal 3°trimestre 2014 è stato inserito il dato degli addetti delle localizzazioni presenti nel territorio (Sede o UL in provincia e fuori) calcolato a partire dalla fornitura dati INPS del trimestre precedente. Il dato associato alla singola localizzazione viene espresso in termini di addetti "dipendenti" e/o "indipendenti" occupati nelle unità locali del territorio.

Densità degli esercizi ricettivi, alberghieri ed extraalberghieri: N. posti letto totali per kmq

ISEE: Indicatore Situazione Economica Equivalente