

Scheda statistica territoriale

Comune di Trecastelli

PRINCIPALI CARATTERISTICHE GEOGRAFICHE

	Comune di Trecastelli	Marche
Superficie territoriale (kmq) al 01.01.2023	39	9.344
Popolazione residente al 31.12.2021	7.442	1.487.150
Densità di popolazione (ab/Kmq) al 31.12.2021	189	159
Altitudine del centro (m)	143	
Zona altimetrica	Collina litoranea	
Carattere di montanità*	Non montano	
Grado di sismicità 2022**	Zona 2	

*Il carattere di montanità classifica i comuni in: Non montani, Totalmente montani, Parzialmente montani.

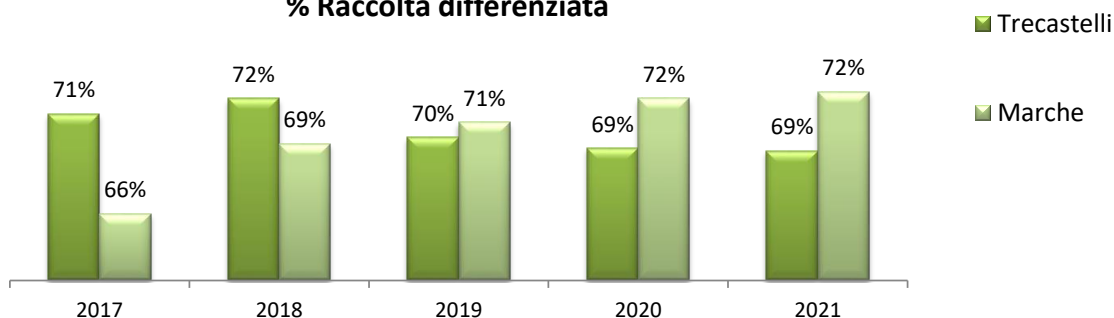
**La classificazione comprende 4 zone che variano da 1 a 4, dalla più pericolosa, Zona 1, alla meno pericolosa, Zona 4.

Fonte: elab. su dati Istat, Uncem, Dip. protezione civile

RIFIUTI SOLIDI URBANI - Anno 2021

	Comune di Trecastelli	Marche
Produzione pro capite rifiuti (kg/ab.)	388	518
Raccolta differenziata (%)	69,0%	72,2%

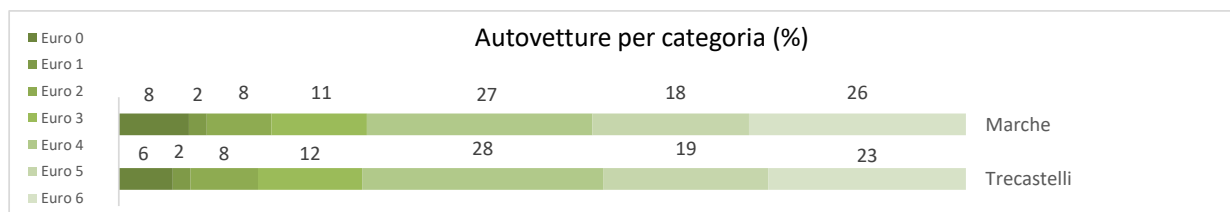
% Raccolta differenziata



Fonte: elab su dati Catasto regionale rifiuti

PARCO VEICOLARE - al 31.12.2021

	Comune di Trecastelli	Marche
Veicoli	7.037	1.412.855
Autovetture	5.250	1.038.982
Veicoli per 1.000 abitanti	944	947
Autovetture per 1.000 abitanti	704	697



Fonte: elab su dati Aci

Scheda statistica territoriale

Comune di Trecastelli

POPOLAZIONE

POPOLAZIONE RESIDENTE - al 31.12.2021

	Comune di Trecastelli	Marche
Popolazione residente	7.442	1.487.150
Maschi	50,2%	48,8%
Femmine	49,8%	51,2%

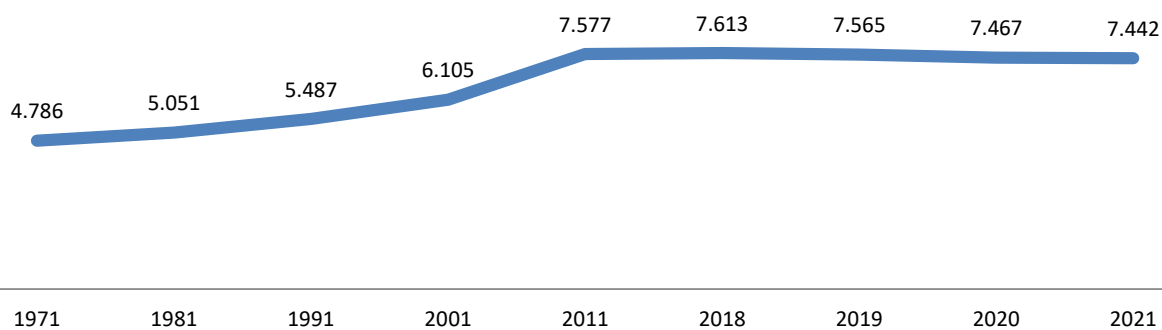
DINAMICA NATURALE E MIGRATORIA - Anno 2021

	Comune di Trecastelli	Marche
Tasso di crescita naturale (‰)	-2,1	-7,0
Tasso migratorio interno (‰)	-1,9	0,8
Tasso migratorio estero (‰)	2,4	3,2
Tasso di crescita totale (‰)	-2,5	-5,5

STRUTTURA DEMOGRAFICA - Anno 2021

	Comune di Trecastelli	Marche
da 0 a 14	13,8%	12,1%
da 15 a 64	64,1%	62,2%
65 e più	22,1%	25,7%
Indice di vecchiaia	160,1%	212,6%
Indice di dipendenza strutturale	56,0%	60,7%

Popolazione - Trecastelli



Fonte: elab. su dati Istat

Scheda statistica territoriale

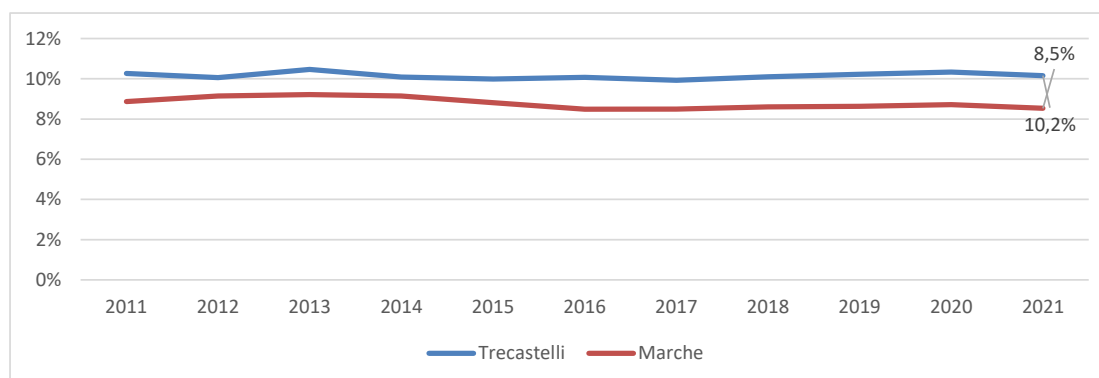
Comune di Trecastelli

CITTADINI STRANIERI

POPOLAZIONE STRANIERA - al 31.12.2021

	Comune di Trecastelli	Marche
Stranieri residenti	756	126.820
Maschi	46,4%	46,8%
Femmine	53,6%	53,2%
Stranieri sulla pop. residente	10,2%	8,5%

Stranieri sulla popolazione residente al 31 dic. (%)



Stranieri per area geografica

(al 31.12.2021)

	Comune di Trecastelli	Marche
Europa	39,2%	50,8%
Africa	32,7%	20,1%
Asia	23,5%	23,0%
America	4,6%	6,1%
Oceania e apolidi	0,00%	0,04%

Fonte: elab. su dati Istat

Scheda statistica territoriale

Comune di Trecastelli

TESSUTO IMPRENDITORIALE

IMPRESE PER SETTORE DI ATTIVITA' ECONOMICA - Anno 2022

	Registrate	Attive	Iscritte	Cessazioni non d'ufficio
A Agricoltura, Silvicoltura E Pesca	109	106	2	4
B Estraz. Minerali da cave e miniere	-	-	-	-
C Attività Manifatturiere	141	126	12	8
D Fornitura Energ. elettr. Gas, Aria cond.	1	1	0	0
E Fornitura Acqua; Reti fognarie, Gestione rifiuti e risanamento	-	-	-	-
F Costruzioni	131	121	7	4
G Commercio ingrosso e dettaglio; Riparazione autoveicoli, Motocicli	114	102	1	13
H Trasporto e magazzinaggio	10	10	0	0
I Attività Serv. alloggio e ristorazione	39	33	1	2
J Servizi di informazione e comunicazione	7	7	0	1
K Attività finanziarie e assicurative	6	6	0	1
L Attività immobiliari	28	24	0	1
M Attività professionali, Scient. tecniche	15	14	2	2
N Noleggio, Agenzie viaggio, Servizi di supporto alle imprese	12	12	1	1
O Amm. pubblica e difesa; assic. Sociale	-	-	-	-
P Istruzione	2	2	0	0
Q Sanità' e assistenza sociale	4	3	0	1
R Attività artistiche, Sportive, Intrattenimento e divertimento	6	6	2	0
S Altre attività di servizi	22	22	1	1
T Attività di famiglie e convivenze	-	-	-	-
X Imprese non classificate	16	0	7	2
Totale Trecastelli	663	595	36	41
Marche	157.881	140.058	7.190	7.819

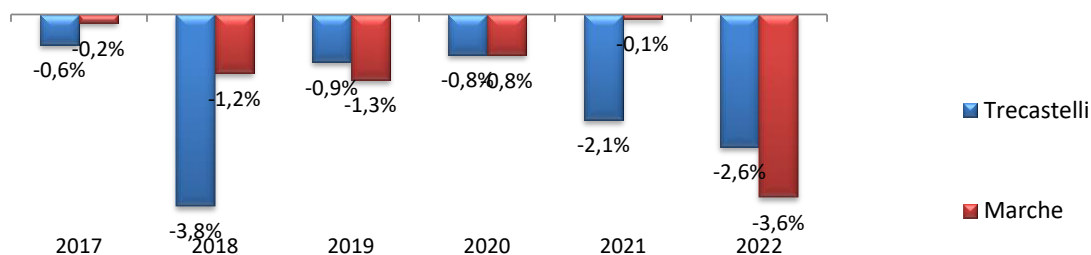
Fonte: elab. su dati Infocamere

Scheda statistica territoriale

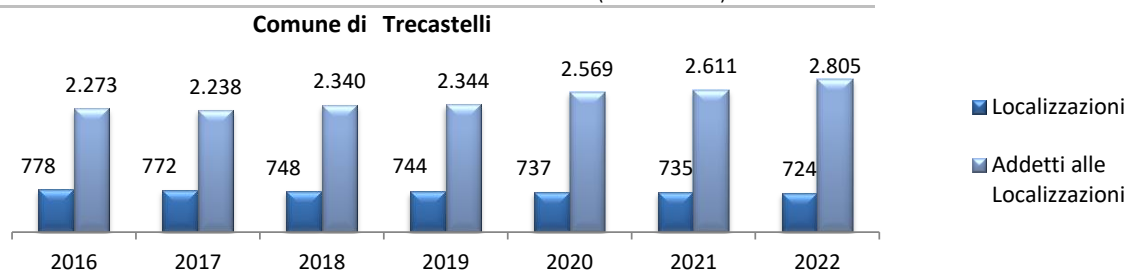
Comune di Trecastelli

TESSUTO IMPRENDITORIALE

IMPRESE ATTIVE (variazioni percentuali rispetto all'anno precedente)



LOCALIZZAZIONI ATTIVE E ADDETTI ALLE LOCALIZZAZIONI (valori assoluti)



Marche - Anno 2022

Localizzazioni	175.922
Addetti alle Loc.	508.058

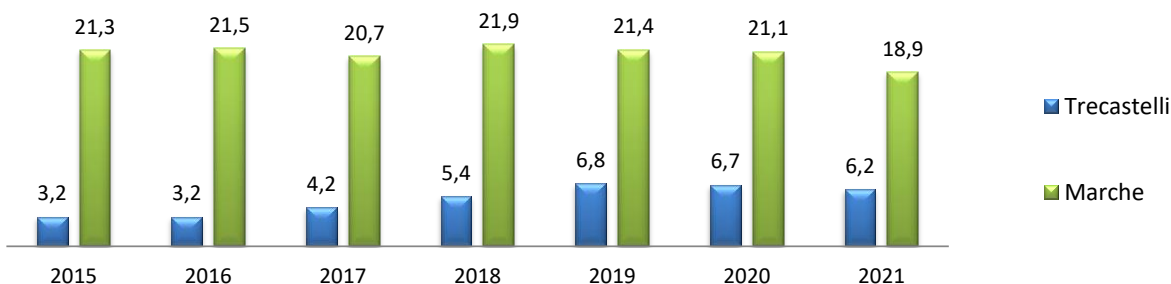
Fonte: elab. su dati Infocamere

TURISMO

DOTAZIONE DI INFRASTRUTTURE RICETTIVE - Anno 2021

	Alberghi	Esercizi extra-alberghieri	Totale esercizi ricettivi
Comune di Trecastelli	1	18	19
Marche	787	3941	4728

DENSITÀ DEGLI ESERCIZI RICETTIVI (posti letto per kmq)



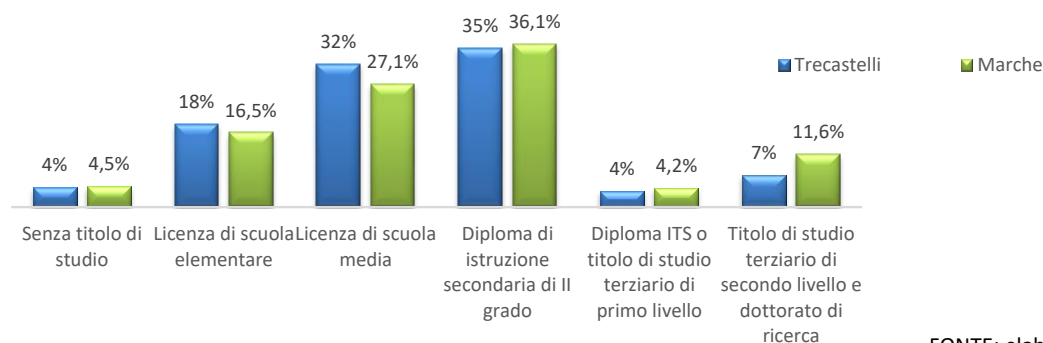
FONTE: elab. su dati Istat

Scheda statistica territoriale

Comune di Trecastelli

ISTRUZIONE

POPOLAZIONE DI 9 ANNI E PIÙ PER GRADO DI ISTRUZIONE - Anno 2020



FONTE: elab. su dati Istat

LAVORO

FORZE DI LAVORO (popolazione di 15 anni e più)

	Censimento 2011		Censimento 2019	
	Comune di Trecastelli	Marche	Comune di Trecastelli	Marche
Occupati 15 e più	3.433	648.542	3.330	646.494
In cerca di occ. 15 e più	335	60.871	452	73.301
T. occ. 15 e più (%)	53,2	48,6	51,1	48,9
T. disocc. 15 e più (%)	8,9	8,6	12,0	10,2
T. disoc. giov. 15-24 (%)	25,1	26,0	28,8	27,2

NON FORZE DI LAVORO (% su pop. di 15 anni e più)

	Censimento 2011		Censimento 2019	
	Comune di Trecastelli	Marche	Comune di Trecastelli	Marche
Percettore/rice di una o più pensioni (%)	24,5	27,7	22,3	25,0
Studente/ssa (%)	6,1	7,2	7,7	7,9
Casalinga/o (%)	7,4	7,8	7,0	7,4
In altra condizione (%)	3,5	4,1	5,1	5,3

FONTE: elab. su dati Istat

ICT (Information and communication technology)

ICT nelle amministrazioni comunali - Anno 2018 (dati provvisori)

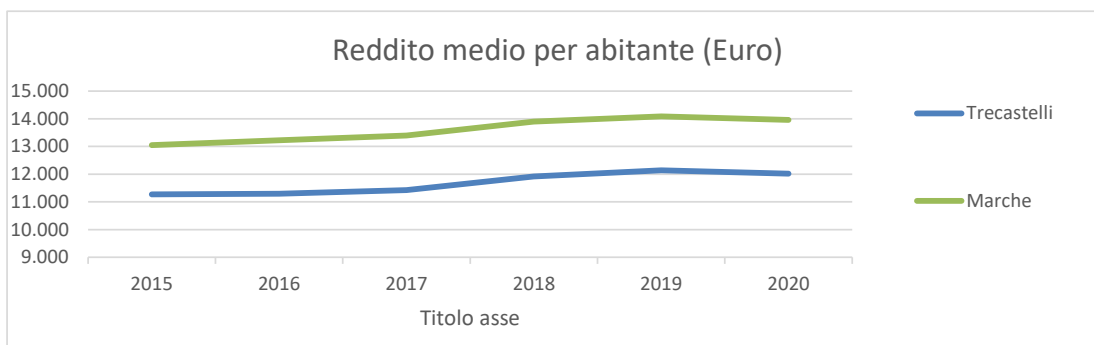
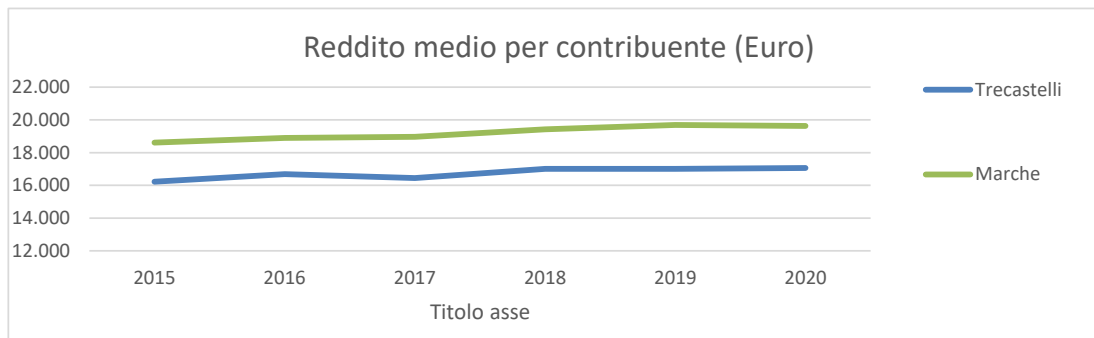
	Comune di Trecastelli	Marche
Numero PC per 100 dipendenti	70,0	94,1
Dipendenti con accesso ad internet	100%	86%

Fonte: elab. su dati Istat

Scheda statistica territoriale

Comune di Trecastelli

REDDITO DICHIARATO DALLE PERSONE FISICHE per anno di imposta - (imponibile)



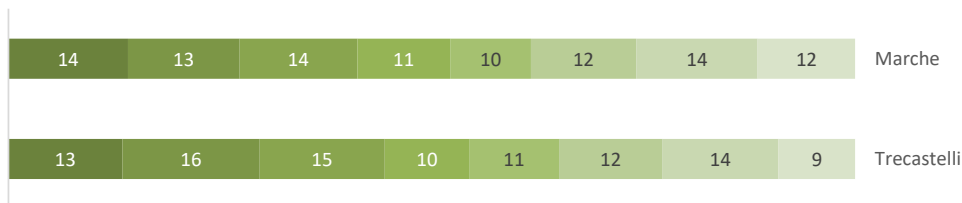
Fonte: elab su dati MEF - Dipartimento delle Finanze

Famiglie per classe di ISEE. Anno dichiarazione 2021

Classi di ISEE in migliaia di Euro

- 0-3
- 3-6
- 6-9
- 9-12
- 12-15
- 15-20
- 20-30
- >30

% di famiglie per classe di ISEE



Fonte: elab su dati INPS

PREVIDENZA

PENSIONI Inps vigenti al 1° genn 2022

	Comune di Trecastelli			Marche	
	n.	%	Importo medio	%	Importo medio
Pensioni di vecchiaia	1.532	60%	1.200	58%	1336
Pensioni di invalidità	155	6%	806	6%	920
Pensioni dei superstiti	455	18%	581	20%	669
Pensioni/Assegni sociali	74	3%	455	2%	446
Invalidi civili	350	14%	469	14%	468
Totale	2.566	100%	945	100%	1035

(*) valore inferiore o uguale a 3

Fonte: elab. su dati Inps

Note e definizioni utilizzate

Nota generale: i dati contenuti nelle schede sono riportati alle geografie attuali, è possibile che i valori sovragomunali non corrispondano con quelli diffusi dalle fonti di origine perchè ottenuti per somma dei singoli valori comunali che escludono, quindi, i comuni non più appartenenti alla regione o variabili non classificate.

Tasso di crescita naturale: rapporto tra il saldo naturale (numero di nati vivi meno numero di morti nell'anno) e l'ammontare medio della popolazione residente, moltiplicato per mille; il tasso di crescita naturale è positivo se le nascite superano le morti, negativo nel caso opposto

Tasso migratorio interno: rapporto tra il saldo migratorio interno (differenza tra iscrizioni e cancellazioni anagrafiche da/per altri comuni italiani) e l'ammontare medio della popolazione residente, moltiplicato per mille

Tasso migratorio estero: rapporto tra il saldo migratorio estero (iscritti dall'estero meno cancellati per l'estero nell'anno) e l'ammontare medio della popolazione residente, moltiplicato per mille

Tasso di crescita totale: è il rapporto tra il saldo totale dell'anno e la popolazione media, moltiplicato per 1.000

Saldo totale: è la somma del saldo naturale, del saldo migratorio e del saldo per altri motivi

Indice di vecchiaia: rapporto percentuale tra la popolazione in età anziana (65 anni e più) e la popolazione in età giovanile (meno di 15 anni)

Indice di dipendenza: rapporto tra la popolazione residente in età non attiva (da 0 a 14 anni e da 65 anni e oltre) e la popolazione in età lavorativa (da 15 a 64 anni). Tale rapporto, che viene generalmente moltiplicato per cento, misura il carico demografico sulla popolazione in età attiva

Pensioni INPS : Sono comprese tutte le pensioni erogate dall'Inps (compresa la Gestione dipendenti pubblici). Sono escluse le pensioni erogate dalla casse professionali o da enti minori, le rendite Inail e le pensioni di guerra, nonché le prestazioni complementari o integrative

Pensione ai superstiti, prestazione economica erogata, a domanda, in favore dei familiari del:

- pensionato (pensione di reversibilità);
- lavoratore (pensione indiretta).

per approfondimenti:

<https://www.inps.it/osservatoristatistici/> Pensioni erogate dall'Inps (Esclusa la Gestione Dipendenti Pubblici e Pensioni della Gestione Dipendenti Pubblici)

Rifiuti solidi urbani per approfondimenti: <https://www.arpa.marche.it/menu-rifiuti>

Reddito imponibile: somma dei redditi su cui si applica l'aliquota IRPEF, cioè su cui si calcolano le "tasse" dovuto all'Erario.

Tasso di disoccupazione: rapporto tra le persone in cerca di occupazione e le forze di lavoro nella corrispondente popolazione di riferimento

Tasso di occupazione: rapporto tra gli occupati e la corrispondente popolazione di riferimento

Carattere di montanità: classifica i comuni in: Non montani, Totalmente montani, Parzialmente montani, fonte UNCEM

Grado di sismicità: la classificazione comprende 4 zone che variano da 1 a 4, dalla più pericolosa, Zona 1, alla meno pericolosa, Zona 4.

Aci la popolazione utilizzata per gli indicatori è quella media dell'anno di riferimento, sono esclusi i veicoli non classificati

Localizzazioni(Infocamere): comprendono le Sedi di impresa e Unità locali non cessate presenti nelle diverse provincie; sono quindi contate anche le unità locali le cui sedi sono fuori provincia.

Addetti(Infocamere): A partire dal 3°trimestre 2014 è stato inserito il dato degli addetti delle localizzazioni presenti nel territorio (Sede o UL in provincia e fuori) calcolato a partire dalla fornitura dati INPS del trimestre precedente. Il dato associato alla singola localizzazione viene espresso in termini di addetti "dipendenti" e/o "indipendenti" occupati nelle unità locali del territorio.

Densità degli esercizi ricettivi, alberghieri ed extraalberghieri: N. posti letto totali per kmq

ISEE: Indicatore Situazione Economica Equivalente