

Scheda statistica territoriale

Comune di Morrovalle

PRINCIPALI CARATTERISTICHE GEOGRAFICHE

| | Comune di Morrovalle | Marche |
|---|----------------------|-----------|
| Superficie territoriale (kmq) al 01.01.2023 | 43 | 9.344 |
| Popolazione residente al 31.12.2021 | 9.882 | 1.487.150 |
| Densità di popolazione (ab/Kmq) al 31.12.2021 | 232 | 159 |
| Altitudine del centro (m) | 245 | |
| Zona altimetrica | Collina litoranea | |
| Carattere di montanità* | Non montano | |
| Grado di sismicità 2022** | Zona 2 | |

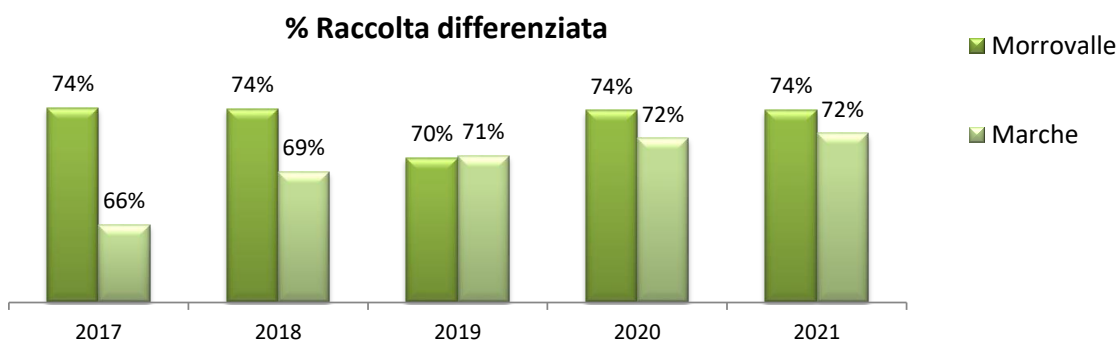
*Il carattere di montanità classifica i comuni in: Non montani, Totalmente montani, Parzialmente montani.

**La classificazione comprende 4 zone che variano da 1 a 4, dalla più pericolosa, Zona 1, alla meno pericolosa, Zona 4.

Fonte: elab. su dati Istat, Uncem, Dip. protezione civile

RIFIUTI SOLIDI URBANI - Anno 2021

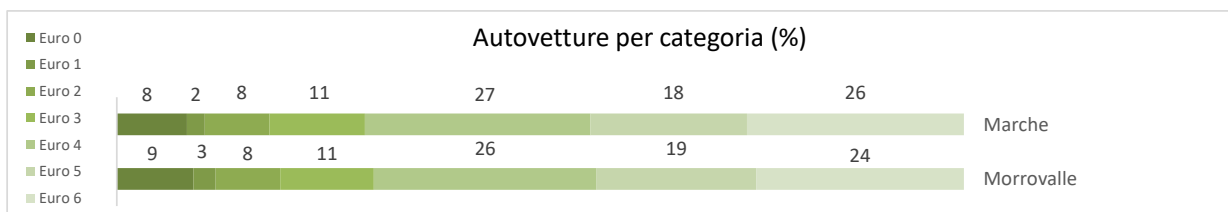
| | Comune di Morrovalle | Marche |
|--|----------------------|--------|
| Produzione pro capite rifiuti (kg/ab.) | 434 | 518 |
| Raccolta differenziata (%) | 73,9% | 72,2% |



Fonte: elab su dati Catasto regionale rifiuti

PARCO VEICOLARE - al 31.12.2021

| | Comune di Morrovalle | Marche |
|--------------------------------|----------------------|-----------|
| Veicoli | 8.985 | 1.412.855 |
| Autovetture | 6.635 | 1.038.982 |
| Veicoli per 1.000 abitanti | 905 | 947 |
| Autovetture per 1.000 abitanti | 668 | 697 |



Fonte: elab su dati Aci

Scheda statistica territoriale

Comune di Morrovalle

POPOLAZIONE

POPOLAZIONE RESIDENTE - al 31.12.2021

| | Comune di Morrovalle | Marche |
|-----------------------|-------------------------|-----------|
| Popolazione residente | 9.882 | 1.487.150 |
| Maschi | 49,9% | 48,8% |
| Femmine | 50,1% | 51,2% |

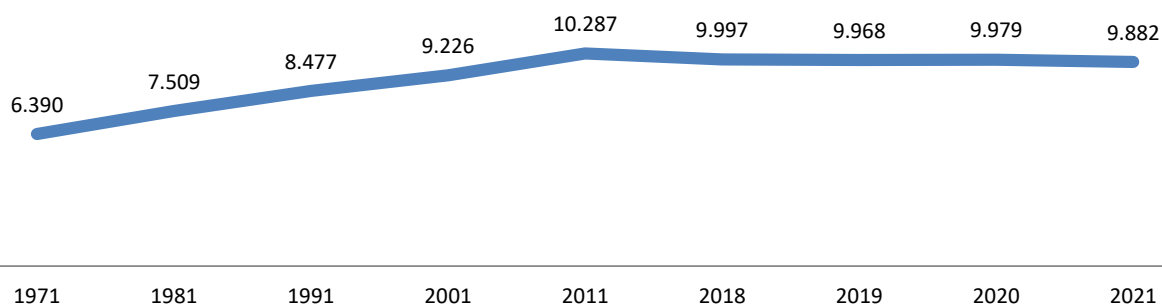
DINAMICA NATURALE E MIGRATORIA - Anno 2021

| | Comune di Morrovalle | Marche |
|--------------------------------|-------------------------|--------|
| Tasso di crescita naturale (‰) | -8,5 | -7,0 |
| Tasso migratorio interno (‰) | 6,5 | 0,8 |
| Tasso migratorio estero (‰) | -4,3 | 3,2 |
| Tasso di crescita totale (‰) | -7,3 | -5,5 |

STRUTTURA DEMOGRAFICA - Anno 2021

| | Comune di Morrovalle | Marche |
|----------------------------------|-------------------------|--------|
| da 0 a 14 | 13,5% | 12,1% |
| da 15 a 64 | 63,3% | 62,2% |
| 65 e più | 23,3% | 25,7% |
| Indice di vecchiaia | 172,6% | 212,6% |
| Indice di dipendenza strutturale | 58,1% | 60,7% |

Popolazione - Morrovalle



Fonte: elab. su dati Istat

Scheda statistica territoriale

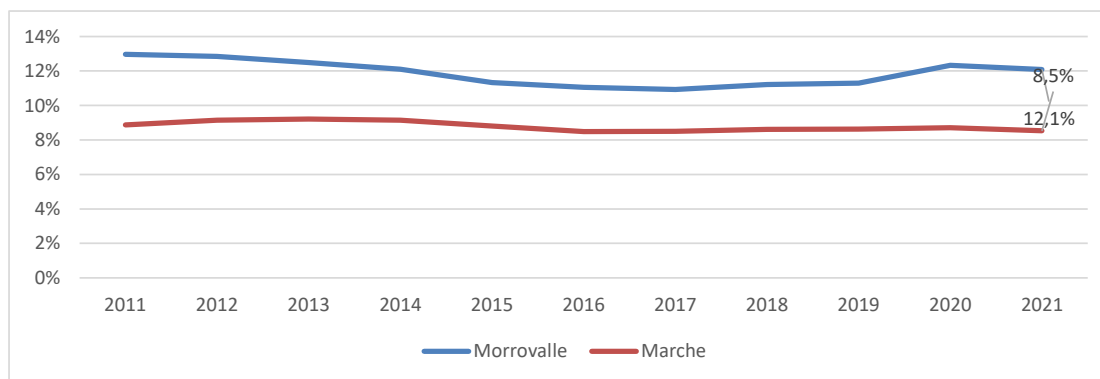
Comune di Morrovalle

CITTADINI STRANIERI

POPOLAZIONE STRANIERA - al 31.12.2021

| | Comune di Morrovalle | Marche |
|--------------------------------|-------------------------|---------|
| Stranieri residenti | 1.195 | 126.820 |
| Maschi | 54,7% | 46,8% |
| Femmine | 45,3% | 53,2% |
| Stranieri sulla pop. residente | 12,1% | 8,5% |

Stranieri sulla popolazione residente al 31 dic. (%)



Stranieri per area geografica

(al 31.12.2021)

| | Comune di Morrovalle | Marche |
|-------------------|-------------------------|--------|
| Europa | 29,9% | 50,8% |
| Africa | 9,9% | 20,1% |
| Asia | 57,0% | 23,0% |
| America | 3,2% | 6,1% |
| Oceania e apolidi | 0,08% | 0,04% |

Fonte: elab. su dati Istat

Scheda statistica territoriale

Comune di Morrovalle

TESSUTO IMPRENDITORIALE

IMPRESE PER SETTORE DI ATTIVITA' ECONOMICA - Anno 2022

| | Registrate | Attive | Iscritte | Cessazioni non d'ufficio |
|--|----------------|----------------|--------------|--------------------------|
| A Agricoltura, Silvicoltura E Pesca | 166 | 166 | 4 | 7 |
| B Estraz. Minerali da cave e miniere | - | - | - | - |
| C Attività Manifatturiere | 237 | 225 | 8 | 10 |
| D Fornitura Energ. elettr. Gas, Aria cond. | 4 | 4 | 0 | 0 |
| E Fornitura Acqua; Reti fognarie, Gestione rifiuti e risanamento | 5 | 3 | 0 | 0 |
| F Costruzioni | 114 | 104 | 9 | 5 |
| G Commercio ingrosso e dettaglio; Riparazione autoveicoli, Motocicli | 230 | 223 | 7 | 8 |
| H Trasporto e magazzinaggio | 30 | 29 | 0 | 1 |
| I Attività Serv. alloggio e ristorazione | 42 | 38 | 2 | 2 |
| J Servizi di informazione e comunicazione | 14 | 14 | 0 | 2 |
| K Attività finanziarie e assicurative | 21 | 20 | 1 | 0 |
| L Attività immobiliari | 49 | 47 | 2 | 1 |
| M Attività professionali, Scient. tecniche | 22 | 22 | 1 | 1 |
| N Noleggio, Agenzie viaggio, Servizi di supporto alle imprese | 23 | 22 | 1 | 2 |
| O Amm. pubblica e difesa; assic. Sociale | - | - | - | - |
| P Istruzione | 7 | 7 | 1 | 0 |
| Q Sanità' e assistenza sociale | 6 | 6 | 1 | 0 |
| R Attività artistiche, Sportive, Intrattenimento e divertimento | 13 | 10 | 1 | 0 |
| S Altre attività di servizi | 52 | 51 | 1 | 2 |
| T Attività di famiglie e convivenze | - | - | - | - |
| X Imprese non classificate | 24 | 0 | 11 | 1 |
| Totale Morrovalle | 1.059 | 991 | 50 | 42 |
| Marche | 157.881 | 140.058 | 7.190 | 7.819 |

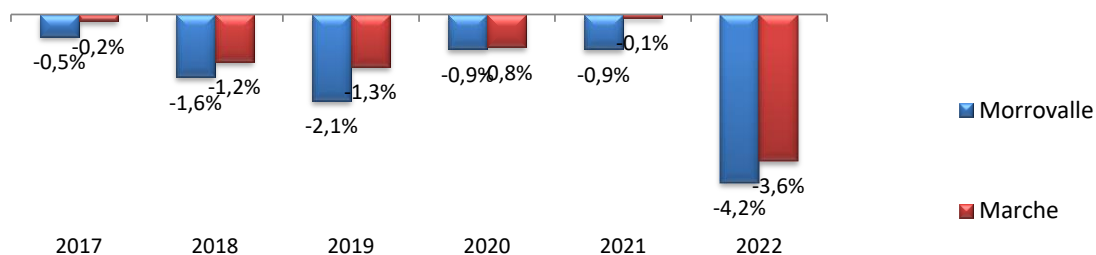
Fonte: elab. su dati Infocamere

Scheda statistica territoriale

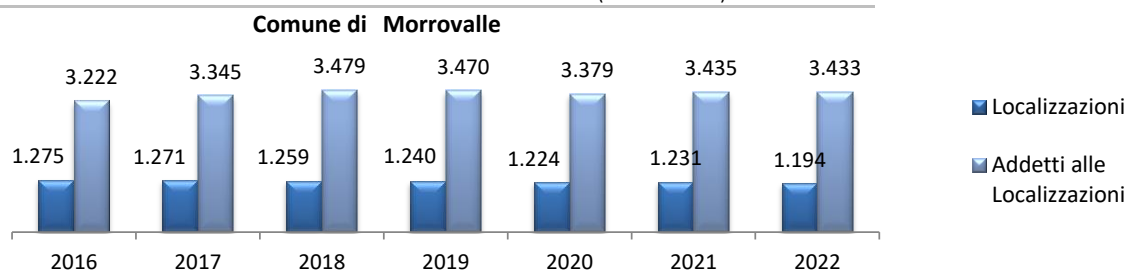
Comune di Morrovalle

TESSUTO IMPRENDITORIALE

IMPRESE ATTIVE (variazioni percentuali rispetto all'anno precedente)



LOCALIZZAZIONI ATTIVE E ADDETTI ALLE LOCALIZZAZIONI (valori assoluti)



Marche - Anno 2022

| | |
|-------------------|---------|
| Localizzazioni | 175.922 |
| Addetti alle Loc. | 508.058 |

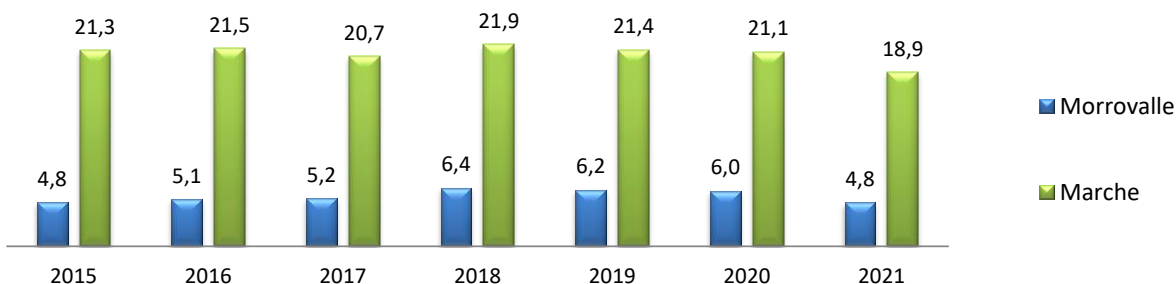
Fonte: elab. su dati Infocamere

TURISMO

DOTAZIONE DI INFRASTRUTTURE RICETTIVE - Anno 2021

| | Alberghi | Esercizi extra-alberghieri | Totale esercizi ricettivi |
|----------------------|----------|----------------------------|---------------------------|
| Comune di Morrovalle | 1 | 9 | 10 |
| Marche | 787 | 3941 | 4728 |

DENSITÀ DEGLI ESERCIZI RICETTIVI (posti letto per kmq)



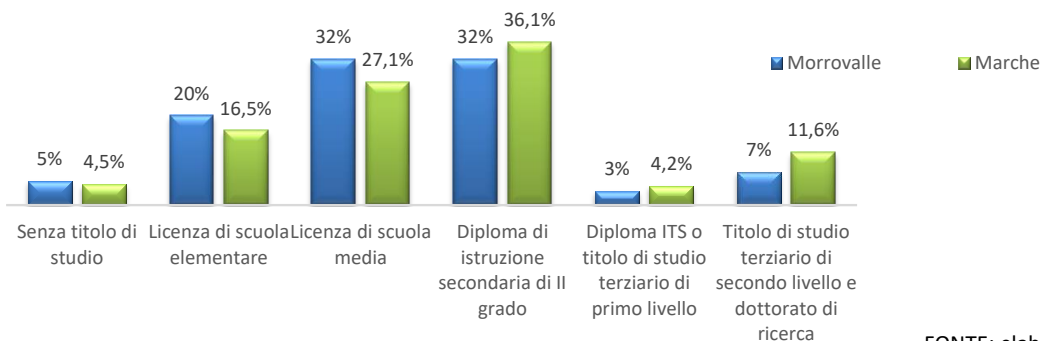
FONTE: elab. su dati Istat

Scheda statistica territoriale

Comune di Morrovalle

ISTRUZIONE

POPOLAZIONE DI 9 ANNI E PIÙ PER GRADO DI ISTRUZIONE - Anno 2020



FONTE: elab. su dati Istat

LAVORO

FORZE DI LAVORO (popolazione di 15 anni e più)

| | Censimento 2011 | | Censimento 2019 | |
|---------------------------|----------------------|---------|----------------------|---------|
| | Comune di Morrovalle | Marche | Comune di Morrovalle | Marche |
| Occupati 15 e più | 4.551 | 648.542 | 4.377 | 646.494 |
| In cerca di occ. 15 e più | 360 | 60.871 | 463 | 73.301 |
| T. occ. 15 e più (%) | 51,7 | 48,6 | 51,0 | 48,9 |
| T. disocc. 15 e più (%) | 7,3 | 8,6 | 9,6 | 10,2 |
| T. disoc. giov. 15-24 (%) | 21,3 | 26,0 | 23,2 | 27,2 |

NON FORZE DI LAVORO (% su pop. di 15 anni e più)

| | Censimento 2011 | | Censimento 2019 | |
|---|----------------------|--------|----------------------|--------|
| | Comune di Morrovalle | Marche | Comune di Morrovalle | Marche |
| Percettore/rice di una o più pensioni (%) | 25,2 | 27,7 | 22,8 | 25,0 |
| Studente/ssa (%) | 6,8 | 7,2 | 7,4 | 7,9 |
| Casalinga/o (%) | 8,2 | 7,8 | 8,0 | 7,4 |
| In altra condizione (%) | 4,0 | 4,1 | 5,4 | 5,3 |

FONTE: elab. su dati Istat

ICT (Information and communication technology)

ICT nelle amministrazioni comunali - Anno 2018 (dati provvisori)

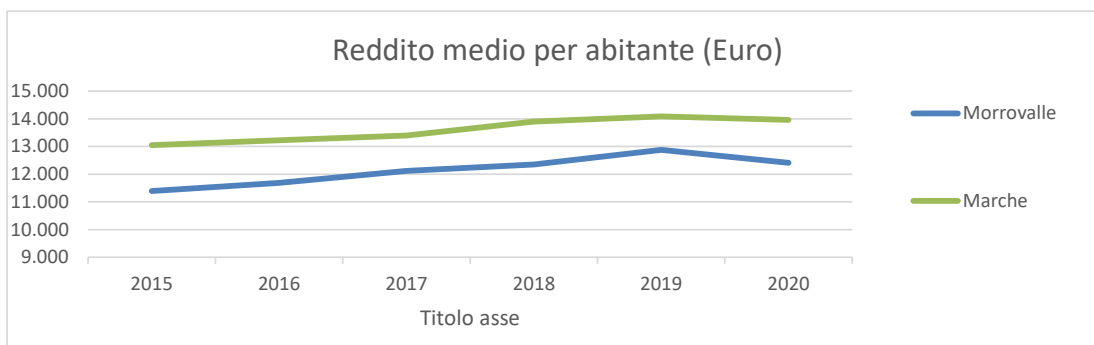
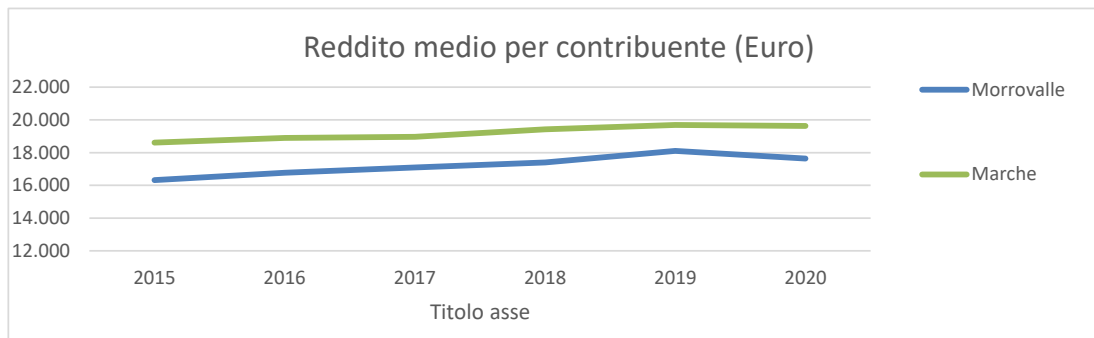
| | Comune di Morrovalle | Marche |
|------------------------------------|----------------------|--------|
| Numero PC per 100 dipendenti | 90,0 | 94,1 |
| Dipendenti con accesso ad internet | 75% | 86% |

Fonte: elab. su dati Istat

Scheda statistica territoriale

Comune di Morrovalle

REDDITO DICHIARATO DALLE PERSONE FISICHE per anno di imposta - (imponibile)



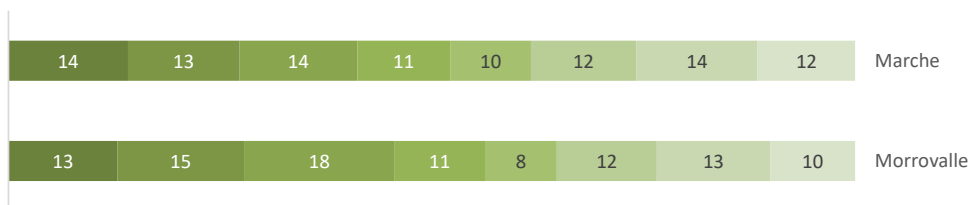
Fonte: elab su dati MEF - Dipartimento delle Finanze

Famiglie per classe di ISEE. Anno dichiarazione 2021

Classi di ISEE in migliaia di Euro

- 0-3
- 3-6
- 6-9
- 9-12
- 12-15
- 15-20
- 20-30
- >30

% di famiglie per classe di ISEE



Fonte: elab su dati INPS

PREVIDENZA

PENSIONI Inps vigenti al 1° gen 2022

| | Comune di Morrovalle | | | Marche | |
|--------------------------|----------------------|-------------|---------------|-------------|---------------|
| | n. | % | Importo medio | % | Importo medio |
| Pensioni di vecchiaia | 2.241 | 59% | 1.118 | 58% | 1336 |
| Pensioni di invalidità | 205 | 5% | 749 | 6% | 920 |
| Pensioni dei superstiti | 742 | 19% | 567 | 20% | 669 |
| Pensioni/Assegni sociali | 92 | 2% | 403 | 2% | 446 |
| Invalidi civili | 546 | 14% | 463 | 14% | 468 |
| Totale | 3.826 | 100% | 881 | 100% | 1035 |

(*) valore inferiore o uguale a 3

Fonte: elab. su dati Inps

Note e definizioni utilizzate

Nota generale: i dati contenuti nelle schede sono riportati alle geografie attuali, è possibile che i valori sovragomunali non corrispondano con quelli diffusi dalle fonti di origine perchè ottenuti per somma dei singoli valori comunali che escludono, quindi, i comuni non più appartenenti alla regione o variabili non classificate.

Tasso di crescita naturale: rapporto tra il saldo naturale (numero di nati vivi meno numero di morti nell'anno) e l'ammontare medio della popolazione residente, moltiplicato per mille; il tasso di crescita naturale è positivo se le nascite superano le morti, negativo nel caso opposto

Tasso migratorio interno: rapporto tra il saldo migratorio interno (differenza tra iscrizioni e cancellazioni anagrafiche da/per altri comuni italiani) e l'ammontare medio della popolazione residente, moltiplicato per mille

Tasso migratorio estero: rapporto tra il saldo migratorio estero (iscritti dall'estero meno cancellati per l'estero nell'anno) e l'ammontare medio della popolazione residente, moltiplicato per mille

Tasso di crescita totale: è il rapporto tra il saldo totale dell'anno e la popolazione media, moltiplicato per 1.000

Saldo totale: è la somma del saldo naturale, del saldo migratorio e del saldo per altri motivi

Indice di vecchiaia: rapporto percentuale tra la popolazione in età anziana (65 anni e più) e la popolazione in età giovanile (meno di 15 anni)

Indice di dipendenza: rapporto tra la popolazione residente in età non attiva (da 0 a 14 anni e da 65 anni e oltre) e la popolazione in età lavorativa (da 15 a 64 anni). Tale rapporto, che viene generalmente moltiplicato per cento, misura il carico demografico sulla popolazione in età attiva

Pensioni INPS : Sono comprese tutte le pensioni erogate dall'Inps (compresa la Gestione dipendenti pubblici). Sono escluse le pensioni erogate dalla casse professionali o da enti minori, le rendite Inail e le pensioni di guerra, nonché le prestazioni complementari o integrative

Pensione ai superstiti, prestazione economica erogata, a domanda, in favore dei familiari del:

- pensionato (pensione di reversibilità);
- lavoratore (pensione indiretta).

per approfondimenti:

<https://www.inps.it/osservatoristatistici/> Pensioni erogate dall'Inps (Esclusa la Gestione Dipendenti Pubblici e Pensioni della Gestione Dipendenti Pubblici)

Rifiuti solidi urbani per approfondimenti: <https://www.arpa.marche.it/menu-rifiuti>

Reddito imponibile: somma dei redditi su cui si applica l'aliquota IRPEF, cioè su cui si calcolano le "tasse" dovuto all'Erario.

Tasso di disoccupazione: rapporto tra le persone in cerca di occupazione e le forze di lavoro nella corrispondente popolazione di riferimento

Tasso di occupazione: rapporto tra gli occupati e la corrispondente popolazione di riferimento

Carattere di montanità: classifica i comuni in: Non montani, Totalmente montani, Parzialmente montani, fonte UNCEM

Grado di sismicità: la classificazione comprende 4 zone che variano da 1 a 4, dalla più pericolosa, Zona 1, alla meno pericolosa, Zona 4.

Aci la popolazione utilizzata per gli indicatori è quella media dell'anno di riferimento, sono esclusi i veicoli non classificati

Localizzazioni(Infocamere): comprendono le Sedi di impresa e Unità locali non cessate presenti nelle diverse provincie; sono quindi contate anche le unità locali le cui sedi sono fuori provincia.

Addetti(Infocamere): A partire dal 3°trimestre 2014 è stato inserito il dato degli addetti delle localizzazioni presenti nel territorio (Sede o UL in provincia e fuori) calcolato a partire dalla fornitura dati INPS del trimestre precedente. Il dato associato alla singola localizzazione viene espresso in termini di addetti "dipendenti" e/o "indipendenti" occupati nelle unità locali del territorio.

Densità degli esercizi ricettivi, alberghieri ed extraalberghieri: N. posti letto totali per kmq

ISEE: Indicatore Situazione Economica Equivalente