

Scheda statistica territoriale

Comune di Colli del Tronto

PRINCIPALI CARATTERISTICHE GEOGRAFICHE

	Comune di Colli del Tronto	Marche
Superficie territoriale (kmq) al 01.01.2023	6	9.344
Popolazione residente al 31.12.2021	3.624	1.487.150
Densità di popolazione (ab/Kmq) al 31.12.2021	610	159
Altitudine del centro (m)	168	
Zona altimetrica	Collina litoranea	
Carattere di montanità*	Non montano	
Grado di sismicità 2022**	Zona 2	

*Il carattere di montanità classifica i comuni in: Non montani, Totalmente montani, Parzialmente montani.

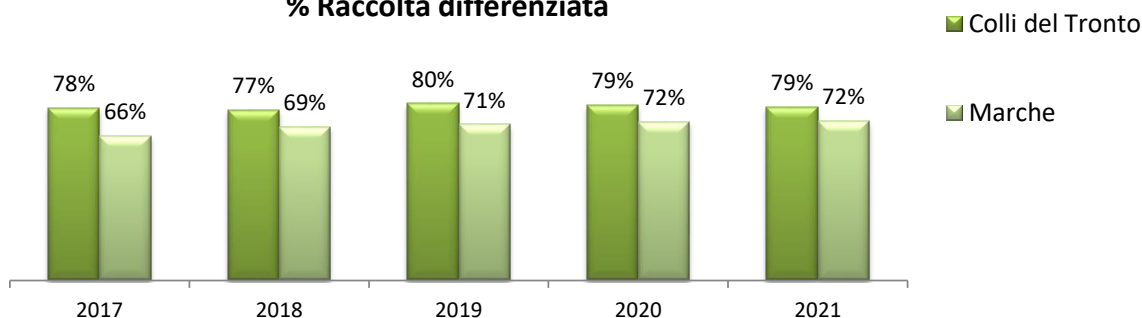
**La classificazione comprende 4 zone che variano da 1 a 4, dalla più pericolosa, Zona 1, alla meno pericolosa, Zona 4.

Fonte: elab. su dati Istat, Uncem, Dip. protezione civile

RIFIUTI SOLIDI URBANI - Anno 2021

	Comune di Colli del Tronto	Marche
Produzione pro capite rifiuti (kg/ab.)	549	518
Raccolta differenziata (%)	78,7%	72,2%

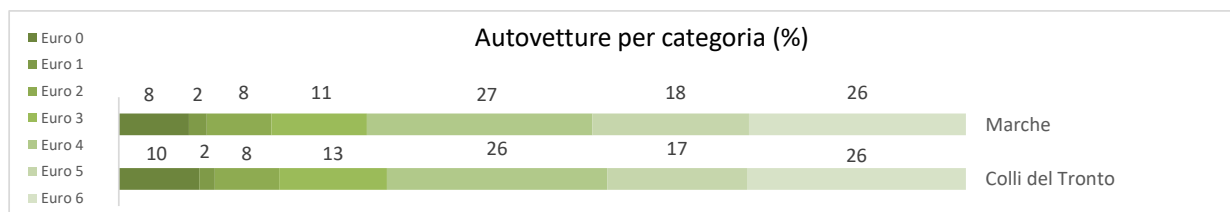
% Raccolta differenziata



Fonte: elab su dati Catasto regionale rifiuti

PARCO VEICOLARE - al 31.12.2021

	Comune di Colli del Tronto	Marche
Veicoli	3.427	1.412.855
Autovetture	2.663	1.038.982
Veicoli per 1.000 abitanti	942	947
Autovetture per 1.000 abitanti	732	697



Fonte: elab su dati Aci

Scheda statistica territoriale

Comune di Colli del Tronto

POPOLAZIONE

POPOLAZIONE RESIDENTE - al 31.12.2021

	Comune di Colli del Tronto	Marche
Popolazione residente	3.624	1.487.150
Maschi	49,3%	48,8%
Femmine	50,7%	51,2%

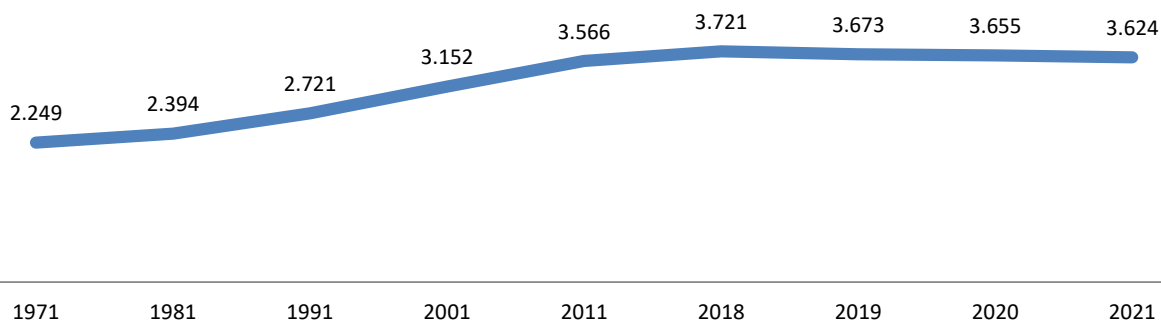
DINAMICA NATURALE E MIGRATORIA - Anno 2021

	Comune di Colli del Tronto	Marche
Tasso di crescita naturale (‰)	-7,7	-7,0
Tasso migratorio interno (‰)	-5,5	0,8
Tasso migratorio estero (‰)	3,0	3,2
Tasso di crescita totale (‰)	-11,0	-5,5

STRUTTURA DEMOGRAFICA - Anno 2021

	Comune di Colli del Tronto	Marche
da 0 a 14	13,5%	12,1%
da 15 a 64	63,7%	62,2%
65 e più	22,8%	25,7%
Indice di vecchiaia	169,3%	212,6%
Indice di dipendenza strutturale	57,1%	60,7%

Popolazione - Colli del Tronto



Fonte: elab. su dati Istat

Scheda statistica territoriale

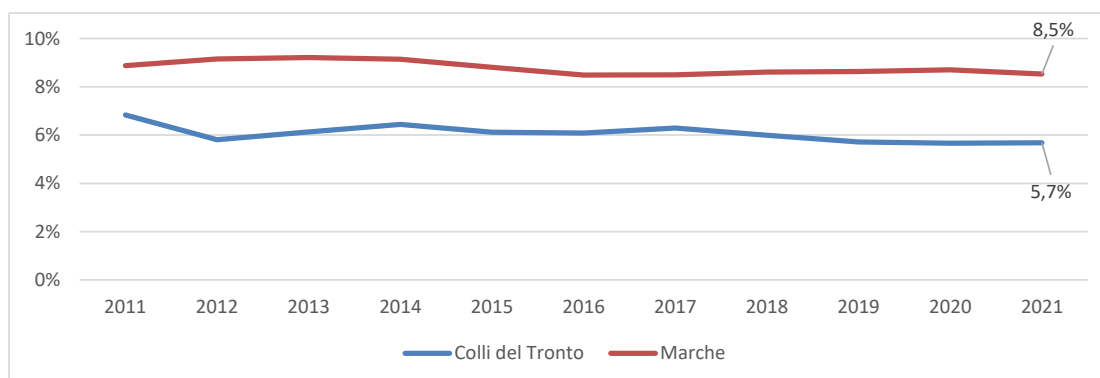
Comune di Colli del Tronto

CITTADINI STRANIERI

POPOLAZIONE STRANIERA - al 31.12.2021

	Comune di Colli del Tronto	Marche
Stranieri residenti	206	126.820
Maschi	43,2%	46,8%
Femmine	56,8%	53,2%
Stranieri sulla pop. residente	5,7%	8,5%

Stranieri sulla popolazione residente al 31 dic. (%)



Stranieri per area geografica

(al 31.12.2021)

	Comune di Colli del Tronto	Marche
Europa	48,5%	50,8%
Africa	36,9%	20,1%
Asia	9,7%	23,0%
America	4,9%	6,1%
Oceania e apolidi	0,00%	0,04%

Fonte: elab. su dati Istat

Scheda statistica territoriale

Comune di Colli del Tronto

TESSUTO IMPRENDITORIALE

IMPRESE PER SETTORE DI ATTIVITA' ECONOMICA - Anno 2022

	Registrate	Attive	Iscritte	Cessazioni non d'ufficio
A Agricoltura, Silvicoltura E Pesca	39	38	0	1
B Estraz. Minerali da cave e miniere	-	-	-	-
C Attività Manifatturiere	40	35	1	2
D Fornitura Energ. elettr. Gas, Aria cond.	-	-	-	-
E Fornitura Acqua; Reti fognarie, Gestione rifiuti e risanamento	-	-	-	-
F Costruzioni	53	49	2	2
G Commercio ingrosso e dettaglio; Riparazione autoveicoli, Motocicli	52	47	1	5
H Trasporto e magazzinaggio	6	4	0	0
I Attività Serv. alloggio e ristorazione	26	21	0	0
J Servizi di informazione e comunicazione	4	4	0	0
K Attività finanziarie e assicurative	4	4	1	0
L Attività immobiliari	12	12	1	0
M Attività professionali, Scient. tecniche	10	8	0	1
N Noleggio, Agenzie viaggio, Servizi di supporto alle imprese	10	10	1	2
O Amm. pubblica e difesa; assic. Sociale	-	-	-	-
P Istruzione	-	-	-	-
Q Sanità' e assistenza sociale	1	1	0	0
R Attività artistiche, Sportive, Intrattenimento e divertimento	6	5	0	1
S Altre attività di servizi	12	12	0	0
T Attività di famiglie e convivenze	-	-	-	-
X Imprese non classificate	15	0	5	1
Totale Colli del Tronto	290	250	12	15
Marche	157.881	140.058	7.190	7.819

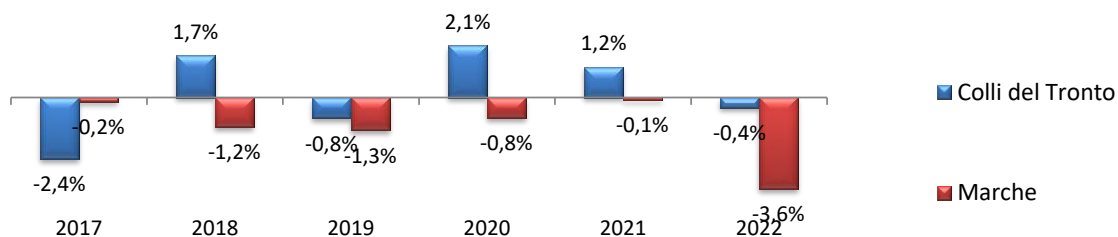
Fonte: elab. su dati Infocamere

Scheda statistica territoriale

Comune di Colli del Tronto

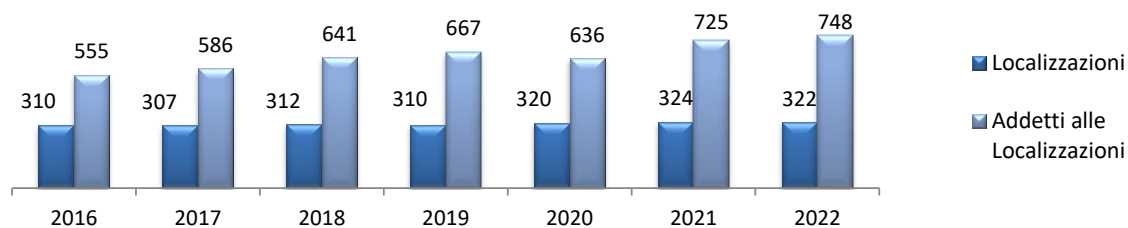
TESSUTO IMPRENDITORIALE

IMPRESE ATTIVE (variazioni percentuali rispetto all'anno precedente)



LOCALIZZAZIONI ATTIVE E ADDETTI ALLE LOCALIZZAZIONI (valori assoluti)

Comune di Colli del Tronto



Marche - Anno 2022

Localizzazioni	175.922
Addetti alle Loc.	508.058

Fonte: elab. su dati Infocamere

TURISMO

DOTAZIONE DI INFRASTRUTTURE RICETTIVE - Anno 2021

	Alberghi	Esercizi extra-alberghieri	Totale esercizi ricettivi
Comune di Colli del Tronto	2	4	6
Marche	787	3941	4728

DENSITÀ DEGLI ESERCIZI RICETTIVI (posti letto per kmq)



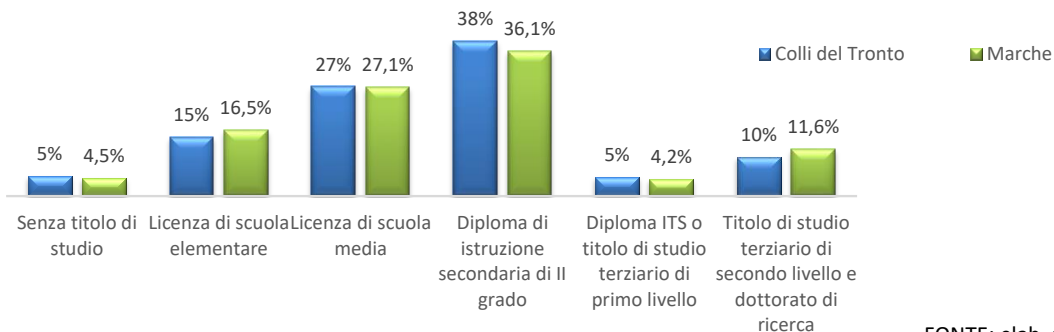
FONTE: elab. su dati Istat

Scheda statistica territoriale

Comune di Colli del Tronto

ISTRUZIONE

POPOLAZIONE DI 9 ANNI E PIÙ PER GRADO DI ISTRUZIONE - Anno 2020



FONTE: elab. su dati Istat

LAVORO

FORZE DI LAVORO (popolazione di 15 anni e più)

	Censimento 2011		Censimento 2019	
	Comune di Colli del Tronto	Marche	Comune di Colli del Tronto	Marche
Occupati 15 e più	1.508	648.542	1.605	646.494
In cerca di occ. 15 e più	173	60.871	187	73.301
T. occ. 15 e più (%)	49,2	48,6	50,7	48,9
T. disocc. 15 e più (%)	10,3	8,6	10,4	10,2
T. disoc. giov. 15-24 (%)	31,7	26,0	23,5	27,2

NON FORZE DI LAVORO (% su pop. di 15 anni e più)

	Censimento 2011		Censimento 2019	
	Comune di Colli del Tronto	Marche	Comune di Colli del Tronto	Marche
Percettore/rice di una o più pensioni (%)	25,0	27,7	22,1	25,0
Studente/ssa (%)	8,2	7,2	8,2	7,9
Casalinga/o (%)	8,6	7,8	8,1	7,4
In altra condizione (%)	3,4	4,1	5,1	5,3

FONTE: elab. su dati Istat

ICT (Information and communication technology)

ICT nelle amministrazioni comunali - Anno 2018 (dati provvisori)

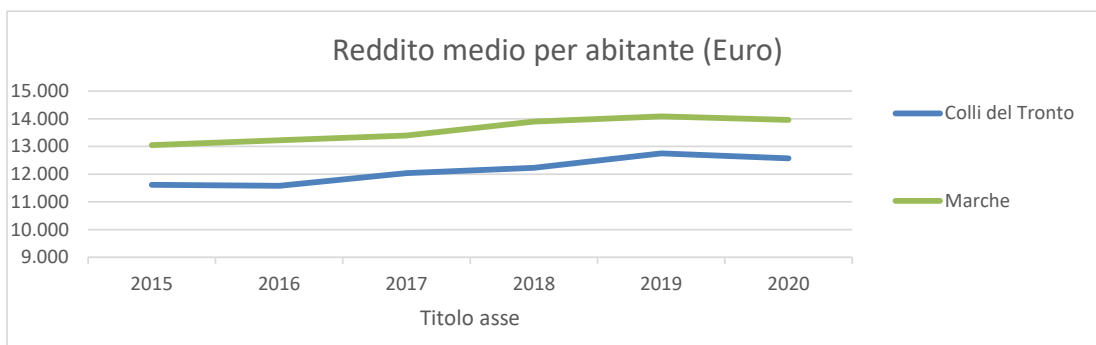
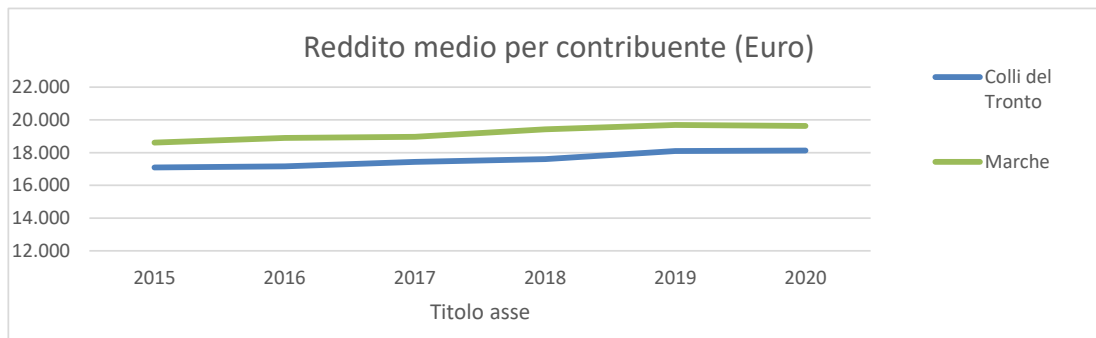
	Comune di Colli del Tronto	Marche
Numero PC per 100 dipendenti	131,3	94,1
Dipendenti con accesso ad internet	100%	86%

Fonte: elab. su dati Istat

Scheda statistica territoriale

Comune di Colli del Tronto

REDDITO DICHIARATO DALLE PERSONE FISICHE per anno di imposta - (imponibile)



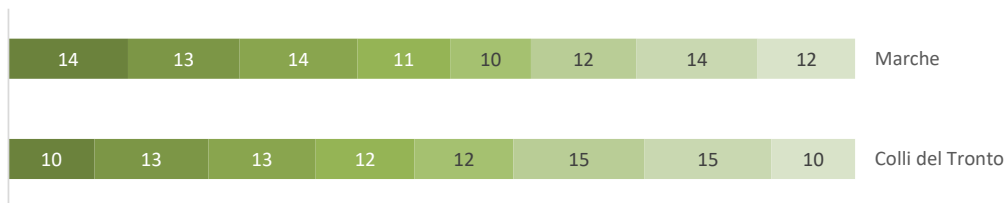
Fonte: elab su dati MEF - Dipartimento delle Finanze

Famiglie per classe di ISEE. Anno dichiarazione 2021

Classi di ISEE in migliaia di Euro

- 0-3
- 3-6
- 6-9
- 9-12
- 12-15
- 15-20
- 20-30
- >30

% di famiglie per classe di ISEE



Fonte: elab su dati INPS

PREVIDENZA

PENSIONI Inps vigenti al 1° genn 2022

	Comune di Colli del Tronto			Marche	
	n.	%	Importo medio	%	Importo medio
Pensioni di vecchiaia	718	54%	1.206	58%	1336
Pensioni di invalidità	102	8%	916	6%	920
Pensioni dei superstiti	252	19%	592	20%	669
Pensioni/Assegni sociali	35	3%	401	2%	446
Invalidi civili	211	16%	462	14%	468
Totale	1.318	100%	926	100%	1035

(*) valore inferiore o uguale a 3

Fonte: elab. su dati Inps

Note e definizioni utilizzate

Nota generale: i dati contenuti nelle schede sono riportati alle geografie attuali, è possibile che i valori sovragomunali non corrispondano con quelli diffusi dalle fonti di origine perchè ottenuti per somma dei singoli valori comunali che escludono, quindi, i comuni non più appartenenti alla regione o variabili non classificate.

Tasso di crescita naturale: rapporto tra il saldo naturale (numero di nati vivi meno numero di morti nell'anno) e l'ammontare medio della popolazione residente, moltiplicato per mille; il tasso di crescita naturale è positivo se le nascite superano le morti, negativo nel caso opposto

Tasso migratorio interno: rapporto tra il saldo migratorio interno (differenza tra iscrizioni e cancellazioni anagrafiche da/per altri comuni italiani) e l'ammontare medio della popolazione residente, moltiplicato per mille

Tasso migratorio estero: rapporto tra il saldo migratorio estero (iscritti dall'estero meno cancellati per l'estero nell'anno) e l'ammontare medio della popolazione residente, moltiplicato per mille

Tasso di crescita totale: è il rapporto tra il saldo totale dell'anno e la popolazione media, moltiplicato per 1.000

Saldo totale: è la somma del saldo naturale, del saldo migratorio e del saldo per altri motivi

Indice di vecchiaia: rapporto percentuale tra la popolazione in età anziana (65 anni e più) e la popolazione in età giovanile (meno di 15 anni)

Indice di dipendenza: rapporto tra la popolazione residente in età non attiva (da 0 a 14 anni e da 65 anni e oltre) e la popolazione in età lavorativa (da 15 a 64 anni). Tale rapporto, che viene generalmente moltiplicato per cento, misura il carico demografico sulla popolazione in età attiva

Pensioni INPS : Sono comprese tutte le pensioni erogate dall'Inps (compresa la Gestione dipendenti pubblici). Sono escluse le pensioni erogate dalla casse professionali o da enti minori, le rendite Inail e le pensioni di guerra, nonché le prestazioni complementari o integrative

Pensione ai superstiti, prestazione economica erogata, a domanda, in favore dei familiari del:

- pensionato (pensione di reversibilità);
- lavoratore (pensione indiretta).

per approfondimenti:

<https://www.inps.it/osservatoristatistici/> Pensioni erogate dall'Inps (Esclusa la Gestione Dipendenti Pubblici e Pensioni della Gestione Dipendenti Pubblici)

Rifiuti solidi urbani per approfondimenti: <https://www.arpa.marche.it/menu-rifiuti>

Reddito imponibile: somma dei redditi su cui si applica l'aliquota IRPEF, cioè su cui si calcolano le "tasse" dovute all'Erario.

Tasso di disoccupazione: rapporto tra le persone in cerca di occupazione e le forze di lavoro nella corrispondente popolazione di riferimento

Tasso di occupazione: rapporto tra gli occupati e la corrispondente popolazione di riferimento

Carattere di montanità: classifica i comuni in: Non montani, Totalmente montani, Parzialmente montani, fonte UNCEM

Grado di sismicità: la classificazione comprende 4 zone che variano da 1 a 4, dalla più pericolosa, Zona 1, alla meno pericolosa, Zona 4.

Aci la popolazione utilizzata per gli indicatori è quella media dell'anno di riferimento, sono esclusi i veicoli non classificati

Localizzazioni(Infocamere): comprendono le Sedi di impresa e Unità locali non cessate presenti nelle diverse provincie; sono quindi contate anche le unità locali le cui sedi sono fuori provincia.

Addetti(Infocamere): A partire dal 3°trimestre 2014 è stato inserito il dato degli addetti delle localizzazioni presenti nel territorio (Sede o UL in provincia e fuori) calcolato a partire dalla fornitura dati INPS del trimestre precedente. Il dato associato alla singola localizzazione viene espresso in termini di addetti "dipendenti" e/o "indipendenti" occupati nelle unità locali del territorio.

Densità degli esercizi ricettivi, alberghieri ed extraalberghieri: N. posti letto totali per kmq

ISEE: Indicatore Situazione Economica Equivalente