

# Scheda statistica territoriale

## Ambito territoriale sociale di Falconara Marittima

### PRINCIPALI CARATTERISTICHE GEOGRAFICHE

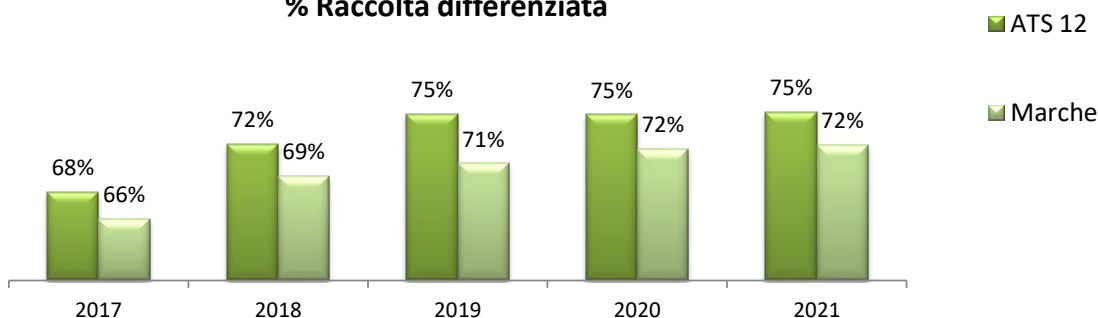
|   | Ambito territoriale sociale di<br>ATS 12 - Falconara Marittima | Marche    |
|---|--|-----------|
| Superficie territoriale (kmq) al 01.01.2023   | 146  | 9.344     |
| Popolazione residente al 31.12.2021           | 68.153   | 1.487.150 |
| Densità di popolazione (ab/Kmq) al 31.12.2021 | 466  | 159       |

Fonte: elab. su dati Istat

### RIFIUTI SOLIDI URBANI - Anno 2021

|  | Ambito territoriale sociale di<br>ATS 12 - Falconara Marittima | Marche |
|--|--|--------|
| Produzione pro capite rifiuti (kg/ab.) | 471  | 518    |
| Raccolta differenziata (%)             | 75,2%  | 72,2%  |

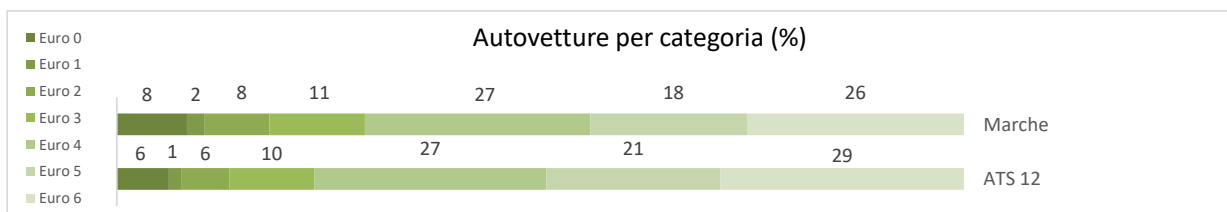
### % Raccolta differenziata



Fonte: elab su dati Catasto regionale rifiuti

### PARCO VEICOLARE - al 31.12.2021

|                                | Ambito territoriale sociale di<br>ATS 12 - Falconara Marittima | Marche    |
|--------------------------------|--|-----------|
| Veicoli                        | 60.174   | 1.412.855 |
| Autovetture                    | 45.015   | 1.038.982 |
| Veicoli per 1.000 abitanti     | 880  | 947       |
| Autovetture per 1.000 abitanti | 658  | 697       |



Fonte: elab su dati Aci

# Scheda statistica territoriale

## Ambito territoriale sociale di Falconara Marittima

### POPOLAZIONE

#### POPOLAZIONE RESIDENTE - al 31.12.2021

|                       | Ambito territoriale sociale di<br>ATS 12 - Falconara Marittima | Marche    |
|-----------------------|--|-----------|
| Popolazione residente | 68.153   | 1.487.150 |
| Maschi                | 48,6%  | 48,8%     |
| Femmine               | 51,4%  | 51,2%     |

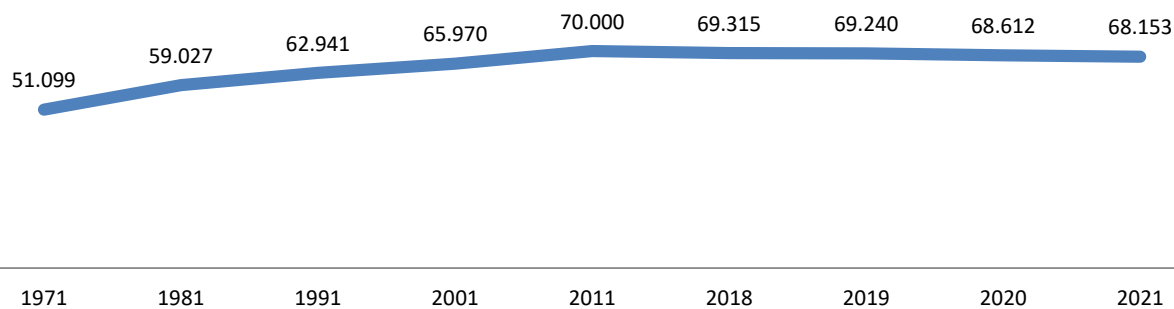
#### DINAMICA NATURALE E MIGRATORIA - Anno 2021

|                                | Ambito territoriale sociale di<br>ATS 12 - Falconara Marittima | Marche |
|--------------------------------|--|--------|
| Tasso di crescita naturale (‰) | -6,4   | -7,0   |
| Tasso migratorio interno (‰)   | -0,1   | 0,8    |
| Tasso migratorio estero (‰)    | 2,6  | 3,2    |
| Tasso di crescita totale (‰)   | -5,3   | -5,5   |

#### STRUTTURA DEMOGRAFICA - Anno 2021

|                                  | Ambito territoriale sociale di<br>ATS 12 - Falconara Marittima | Marche |
|----------------------------------|--|--------|
| da 0 a 14                        | 12,1%  | 12,1%  |
| da 15 a 64                       | 62,2%  | 62,2%  |
| 65 e più                         | 25,7%  | 25,7%  |
| Indice di vecchiaia              | 213,1%   | 212,6% |
| Indice di dipendenza strutturale | 60,7%  | 60,7%  |

#### Popolazione - ATS 12 - Falconara Marittima



Fonte: elab. su dati Istat

# Scheda statistica territoriale

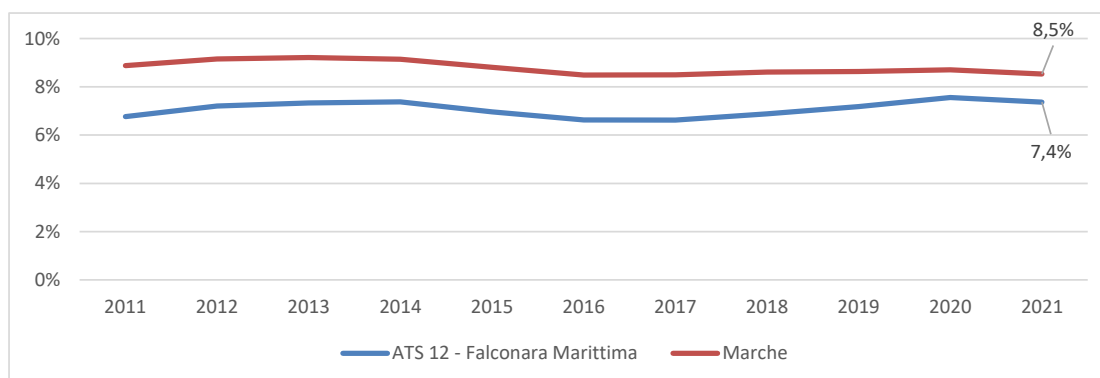
## Ambito territoriale sociale di Falconara Marittima

### CITTADINI STRANIERI

#### POPOLAZIONE STRANIERA - al 31.12.2021

|                                | Ambito territoriale sociale di<br>ATS 12 - Falconara Marittima | Marche  |
|--------------------------------|--|---------|
| Stranieri residenti            | 5.020  | 126.820 |
| Maschi                         | 44,2%  | 46,8%   |
| Femmine                        | 55,8%  | 53,2%   |
| Stranieri sulla pop. residente | 7,4%   | 8,5%    |

#### Stranieri sulla popolazione residente al 31 dic. (%)



#### Stranieri per area geografica

(al 31.12.2021)

|                   | Ambito territoriale sociale di<br>ATS 12 - Falconara Marittima | Marche |
|-------------------|--|--------|
| Europa            | 54,6%  | 50,8%  |
| Africa            | 19,6%  | 20,1%  |
| Asia              | 19,4%  | 23,0%  |
| America           | 6,4%   | 6,1%   |
| Oceania e apolidi | 0,02%  | 0,04%  |

Fonte: elab. su dati Istat

## Scheda statistica territoriale

### Ambito territoriale sociale di Falconara Marittima

#### TESSUTO IMPRENDITORIALE

#### IMPRESE PER SETTORE DI ATTIVITA' ECONOMICA - Anno 2022

|   | Registrate     | Attive         | Iscritte     | Cessazioni non<br>d'ufficio |
|---|----------------|----------------|--------------|-----------------------------|
| A Agricoltura, Silvicoltura E Pesca                                     | 438            | 432            | 19           | 20                          |
| B Estraz. Minerali da cave e miniere                                    | 6              | 3              | 0            | 0                           |
| C Attività Manifatturiere   | 451            | 391            | 16           | 29                          |
| D Fornitura Energ. elettr. Gas, Aria cond.                              | 18             | 15             | 0            | 1                           |
| E Fornitura Acqua; Reti fognarie,<br>Gestione rifiuti e risanamento     | 10             | 7              | 0            | 0                           |
| F Costruzioni   | 719            | 655            | 47           | 42                          |
| G Commercio ingrosso e dettaglio;<br>Riparazione autoveicoli, Motocicli | 1.354          | 1.270          | 44           | 102                         |
| H Trasporto e magazzinaggio   | 196            | 167            | 0            | 9                           |
| I Attività Serv. alloggio e ristorazione                                | 338            | 282            | 4            | 20                          |
| J Servizi di informazione e<br>comunicazione                            | 100            | 94             | 4            | 5                           |
| K Attività finanziarie e assicurative                                   | 84             | 83             | 8            | 13                          |
| L Attività immobiliari  | 210            | 187            | 4            | 6                           |
| M Attività professionali, Scient. tecniche                              | 173            | 152            | 6            | 8                           |
| N Noleggio, Agenzie viaggio, Servizi di<br>supporto alle imprese        | 177            | 165            | 10           | 14                          |
| O Amm. pubblica e difesa; assic. Sociale                                | 0              | 0              | 0            | 0                           |
| P Istruzione  | 16             | 15             | 1            | 2                           |
| Q Sanita' e assistenza sociale  | 27             | 23             | 1            | 2                           |
| R Attività artistiche, Sportive,<br>Intrattenimento e divertimento      | 83             | 74             | 1            | 2                           |
| S Altre attività di servizi   | 243            | 237            | 8            | 15                          |
| T Attività di famiglie e convivenze                                     | 0              | 0              | 0            | 0                           |
| X Imprese non classificate  | 195            | 1              | 69           | 12                          |
| <b>Totale ATS 12 - Falconara Marittima</b>                              | <b>4.838</b>   | <b>4.253</b>   | <b>242</b>   | <b>302</b>                  |
| <b>Marche</b>   | <b>157.881</b> | <b>140.058</b> | <b>7.190</b> | <b>7.819</b>                |

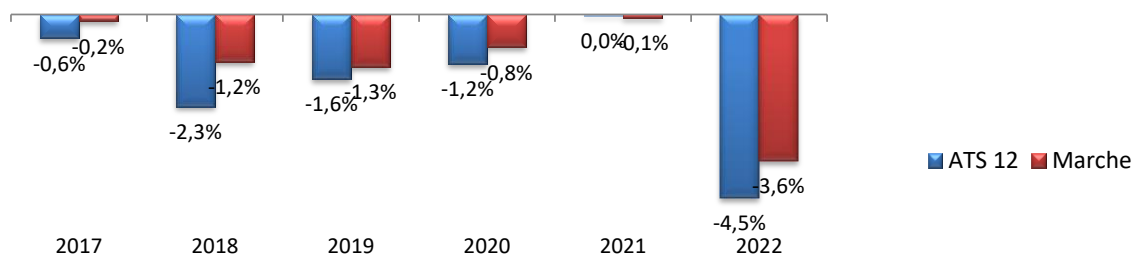
Fonte: elab. su dati Infocamere

# Scheda statistica territoriale

## Ambito territoriale sociale di Falconara Marittima

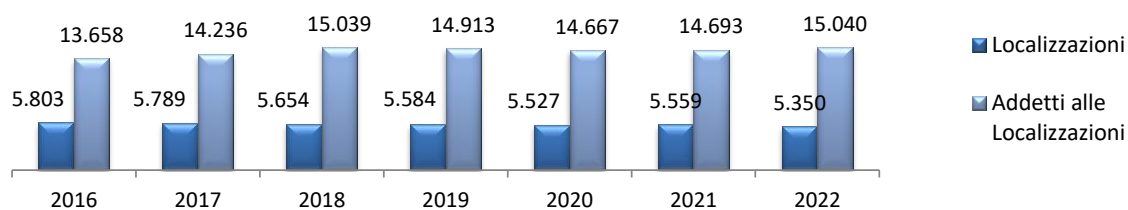
### TESSUTO IMPRENDITORIALE

**IMPRESE ATTIVE** (variazioni percentuali rispetto all'anno precedente)



**LOCALIZZAZIONI ATTIVE E ADDETTI ALLE LOCALIZZAZIONI** (valori assoluti)

Ambito territoriale sociale di ATS 12 - Falconara Marittima



**Marche - Anno 2022**

|                   |         |
|-------------------|---------|
| Localizzazioni    | 175.922 |
| Addetti alle Loc. | 508.058 |

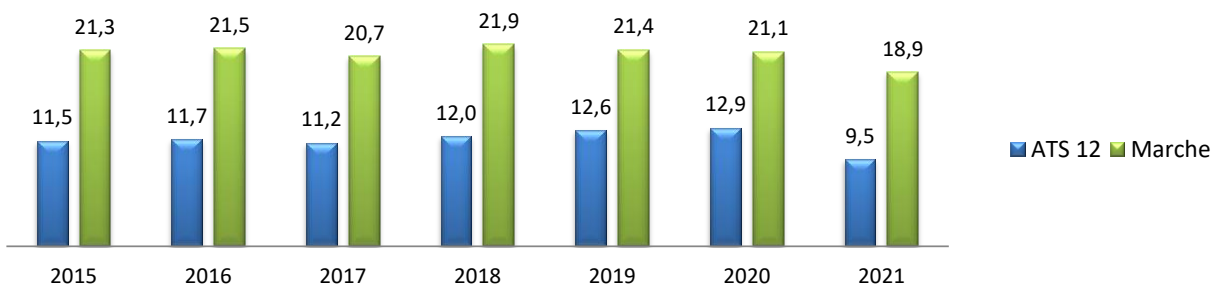
Fonte: elab. su dati Infocamere

### TURISMO

**DOTAZIONE DI INFRASTRUTTURE RICETTIVE - Anno 2021**

|                     | Alberghi | Esercizi extra-alberghieri | Totale esercizi ricettivi |
|---------------------|----------|----------------------------|---------------------------|
| Ambito territoriale |          |                            |                           |
| ATS 12 - Falconara  | 9        | 79                         | 88                        |
| Marche              | 787      | 3941                       | 4728                      |

**DENSITÀ DEGLI ESERCIZI RICETTIVI** (posti letto per kmq)



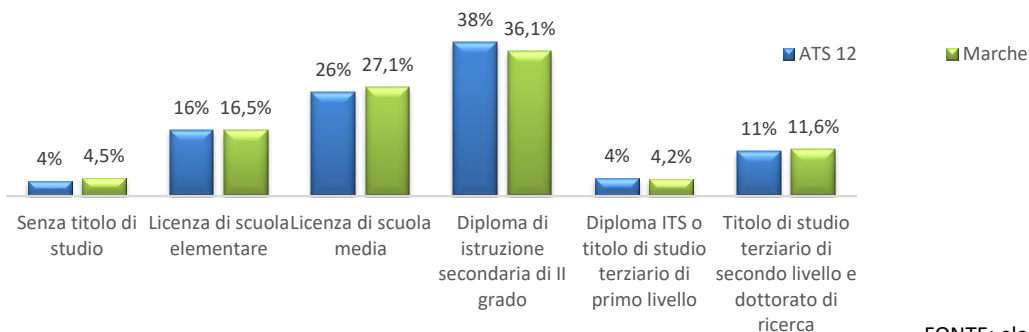
FONTE: elab. su dati Istat

# Scheda statistica territoriale

## Ambito territoriale sociale di Falconara Marittima

### ISTRUZIONE

#### POPOLAZIONE DI 9 ANNI E PIÙ PER GRADO DI ISTRUZIONE - Anno 2020



FONTE: elab. su dati Istat

### LAVORO

#### FORZE DI LAVORO (popolazione di 15 anni e più)

|                           | Censimento 2011   |         | Censimento 2019   |         |
|---------------------------|---|---------|---|---------|
|                           | Ambito territoriale sociale di ATS 12 - Falconara Marittima | Marche  | Ambito territoriale sociale di ATS 12 - Falconara Marittima | Marche  |
| Occupati 15 e più         | 29.585  | 648.542 | 30.027  | 646.494 |
| In cerca di occ. 15 e più | 2.535   | 60.871  | 2.692   | 73.301  |
| T. occ. 15 e più (%)      | 49,0  | 48,6    | 49,6  | 48,9    |
| T. disocc. 15 e più (%)   | 7,9   | 8,6     | 8,2   | 10,2    |
| T. disoc. giov. 15-24 (%) | 28,0  | 26,0    | 25,7  | 27,2    |

#### NON FORZE DI LAVORO (% su pop. di 15 anni e più)

|   | Censimento 2011   |        | Censimento 2019   |        |
|---|---|--------|---|--------|
|   | Ambito territoriale sociale di ATS 12 - Falconara Marittima | Marche | Ambito territoriale sociale di ATS 12 - Falconara Marittima | Marche |
| Percettore/rice di una o più pensioni (%) | 28,2  | 27,7   | 25,5  | 25,0   |
| Studiante/ssa (%)                         | 6,9   | 7,2    | 7,9   | 7,9    |
| Casalinga/o (%)                           | 8,4   | 7,8    | 7,8   | 7,4    |
| In altra condizione (%)                   | 3,3   | 4,1    | 4,9   | 5,3    |

FONTE: elab. su dati Istat

### ICT (Information and communication technology)

#### ICT nelle amministrazioni comunali - Anno 2018 (dati provvisori)

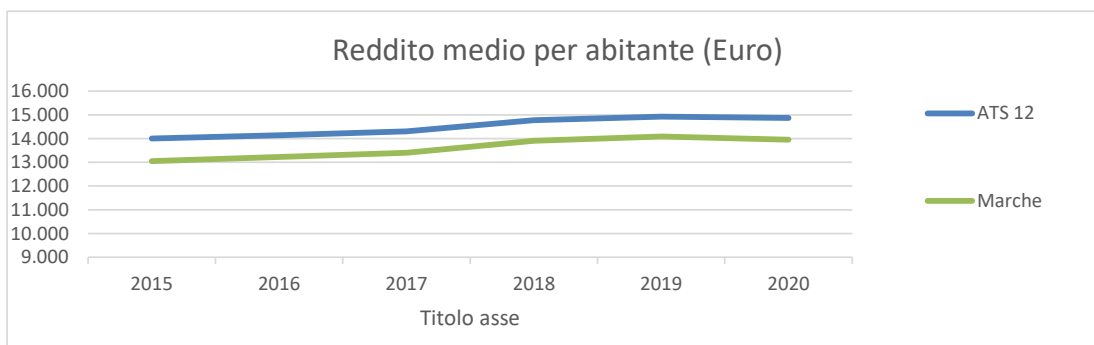
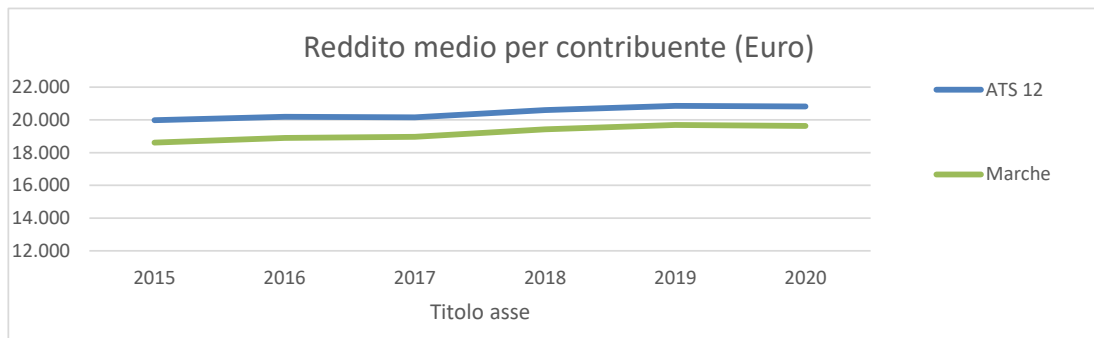
|                                    | Ambito territoriale sociale di ATS 12 - Falconara Marittima | Marche |
|------------------------------------|---|--------|
| Numero PC per 100 dipendenti       | 100,7   | 94,1   |
| Dipendenti con accesso ad internet | 86%   | 86%    |

Fonte: elab. su dati Istat

# Scheda statistica territoriale

## Ambito territoriale sociale di Falconara Marittima

### REDDITO DICHIARATO DALLE PERSONE FISICHE per anno di imposta - (imponibile)



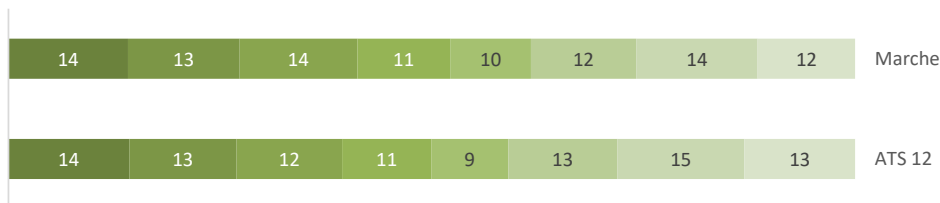
Fonte: elab su dati MEF - Dipartimento delle Finanze

### Famiglie per classe di ISEE. Anno dichiarazione 2021

Classi di ISEE in migliaia di Euro

- 0-3
- 3-6
- 6-9
- 9-12
- 12-15
- 15-20
- 20-30
- >30

#### % di famiglie per classe di ISEE



Fonte: elab su dati INPS

### PREVIDENZA

#### PENSIONI Inps vigenti al 1° gen 2022

|                          | Ambito territoriale sociale di<br>ATS 12 - Falconara Marittima |             |               | Marche      |               |
|--------------------------|--|-------------|---------------|-------------|---------------|
|                          | n.   | %           | Importo medio | %           | Importo medio |
| Pensioni di vecchiaia    | 16.073   | 61%         | 1.488         | 58%         | 1336          |
| Pensioni di invalidità   | 1.094  | 4%          | 1.080         | 6%          | 920           |
| Pensioni dei superstiti  | 5.279  | 20%         | 755           | 20%         | 669           |
| Pensioni/Assegni sociali | 438  | 2%          | 466           | 2%          | 446           |
| Invalidi civili          | 3.337  | 13%         | 469           | 14%         | 468           |
| <b>Totale</b>            | <b>26.221</b>  | <b>100%</b> | <b>1.177</b>  | <b>100%</b> | <b>1035</b>   |

(\*) valore inferiore o uguale a 3

Fonte: elab. su dati Inps

### Note e definizioni utilizzate

**Nota generale:** i dati contenuti nelle schede sono riportati alle geografie attuali, è possibile che i valori sovragomunali non corrispondano con quelli diffusi dalle fonti di origine perchè ottenuti per somma dei singoli valori comunali che escludono, quindi, i comuni non più appartenenti alla regione o variabili non classificate.

**Tasso di crescita naturale:** rapporto tra il saldo naturale (numero di nati vivi meno numero di morti nell'anno) e l'ammontare medio della popolazione residente, moltiplicato per mille; il tasso di crescita naturale è positivo se le nascite superano le morti, negativo nel caso opposto

**Tasso migratorio interno:** rapporto tra il saldo migratorio interno (differenza tra iscrizioni e cancellazioni anagrafiche da/per altri comuni italiani) e l'ammontare medio della popolazione residente, moltiplicato per mille

**Tasso migratorio estero:** rapporto tra il saldo migratorio estero (iscritti dall'estero meno cancellati per l'estero nell'anno) e l'ammontare medio della popolazione residente, moltiplicato per mille

**Tasso di crescita totale:** è il rapporto tra il saldo totale dell'anno e la popolazione media, moltiplicato per 1.000

**Saldo totale:** è la somma del saldo naturale, del saldo migratorio e del saldo per altri motivi

**Indice di vecchiaia:** rapporto percentuale tra la popolazione in età anziana (65 anni e più) e la popolazione in età giovanile (meno di 15 anni)

**Indice di dipendenza:** rapporto tra la popolazione residente in età non attiva (da 0 a 14 anni e da 65 anni e oltre) e la popolazione in età lavorativa (da 15 a 64 anni). Tale rapporto, che viene generalmente moltiplicato per cento, misura il carico demografico sulla popolazione in età attiva

**Pensioni INPS :** Sono comprese tutte le pensioni erogate dall'Inps (compresa la Gestione dipendenti pubblici). Sono escluse le pensioni erogate dalla casse professionali o da enti minori, le rendite Inail e le pensioni di guerra, nonché le prestazioni complementari o integrative

**Pensione ai superstiti,** prestazione economica erogata, a domanda, in favore dei familiari del:

- pensionato (pensione di reversibilità);
- lavoratore (pensione indiretta).

per approfondimenti:

<https://www.inps.it/osservatoristatistici/> Pensioni erogate dall'Inps (Esclusa la Gestione Dipendenti Pubblici e Pensioni della Gestione Dipendenti Pubblici)

**Rifiuti solidi urbani** per approfondimenti: <https://www.arpa.marche.it/menu-rifiuti>

**Reddito imponibile:** somma dei redditi su cui si applica l'aliquota IRPEF, cioè su cui si calcolano le "tasse" dovuto all'Erario.

**Tasso di disoccupazione:** rapporto tra le persone in cerca di occupazione e le forze di lavoro nella corrispondente popolazione di riferimento

**Tasso di occupazione:** rapporto tra gli occupati e la corrispondente popolazione di riferimento

**Carattere di montanità:** classifica i comuni in: Non montani, Totalmente montani, Parzialmente montani, fonte UNCEM

**Grado di sismicità:** la classificazione comprende 4 zone che variano da 1 a 4, dalla più pericolosa, Zona 1, alla meno pericolosa, Zona 4.

**Aci** la popolazione utilizzata per gli indicatori è quella media dell'anno di riferimento, sono esclusi i veicoli non classificati

**Localizzazioni**(Infocamere): comprendono le Sedi di impresa e Unità locali non cessate presenti nelle diverse provincie; sono quindi contate anche le unità locali le cui sedi sono fuori provincia.

**Addetti**(Infocamere): A partire dal 3°trimestre 2014 è stato inserito il dato degli addetti delle localizzazioni presenti nel territorio (Sede o UL in provincia e fuori) calcolato a partire dalla fornitura dati INPS del trimestre precedente. Il dato associato alla singola localizzazione viene espresso in termini di addetti "dipendenti" e/o "indipendenti" occupati nelle unità locali del territorio.

**Densità degli esercizi ricettivi, alberghieri ed extraalberghieri:** N. posti letto totali per kmq

**ISEE:** Indicatore Situazione Economica Equivalente