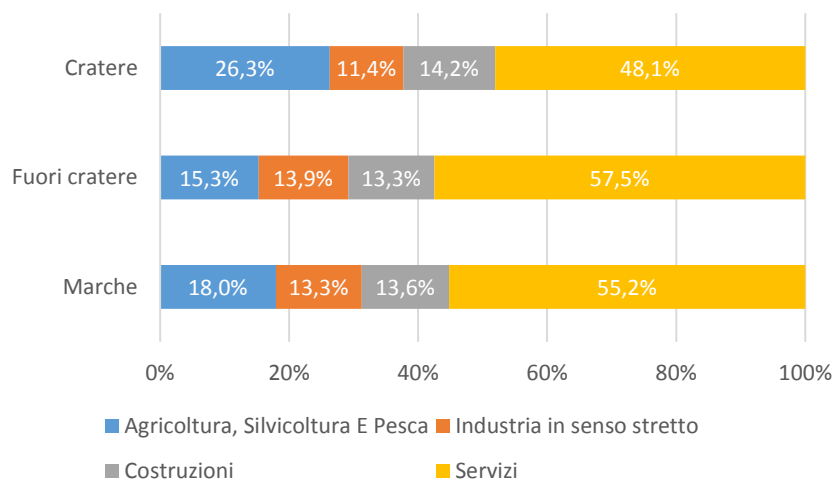


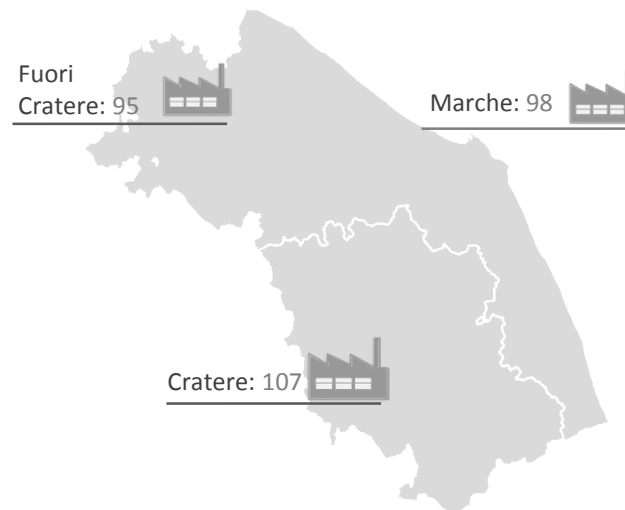


Imprese attive per macrosettori
anno 2018

Imprese attive per macrosettori - anno 2018



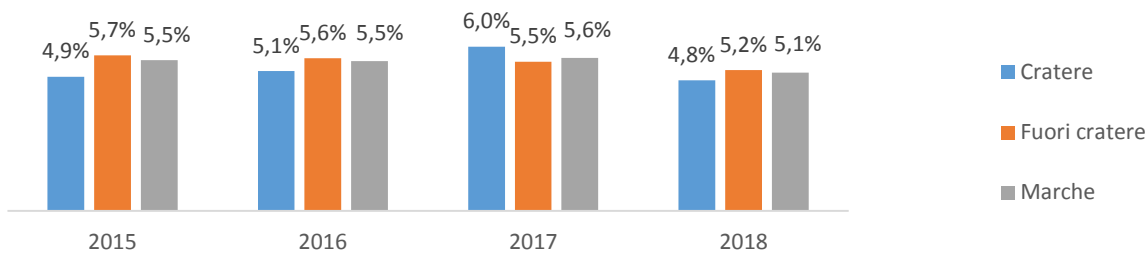
Imprese ogni 1.000 abitanti
anno 2018



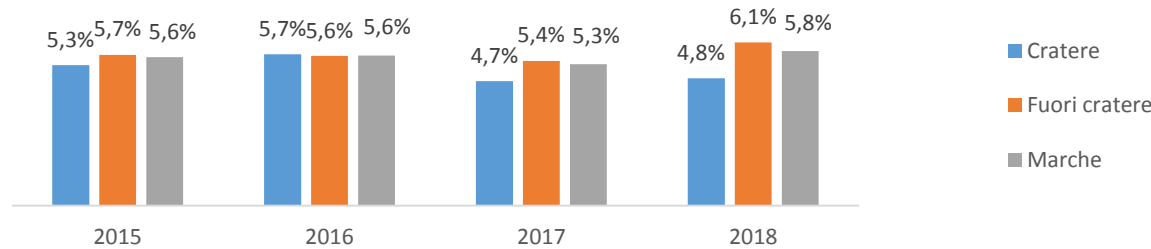
Sulla base dei dati Infocamere, nel 2018 le imprese presenti nei territori colpiti dal sisma sono 36.242, il 24% delle imprese presenti nel territorio regionale, per un totale di 100.954 addetti. Il maggior numero di imprese, il 48%, si rileva nei servizi, il 26% in Agricoltura, silvicoltura e pesca, mentre il settore delle Costruzioni, con 5.163 imprese, rappresenta il 14% del totale delle imprese. Sono 107 mediamente le imprese attive nei comuni del cratere ogni 1.000 abitanti, contro i 95 medi dei comuni fuori cratere ed i 98 della media marchigiana.



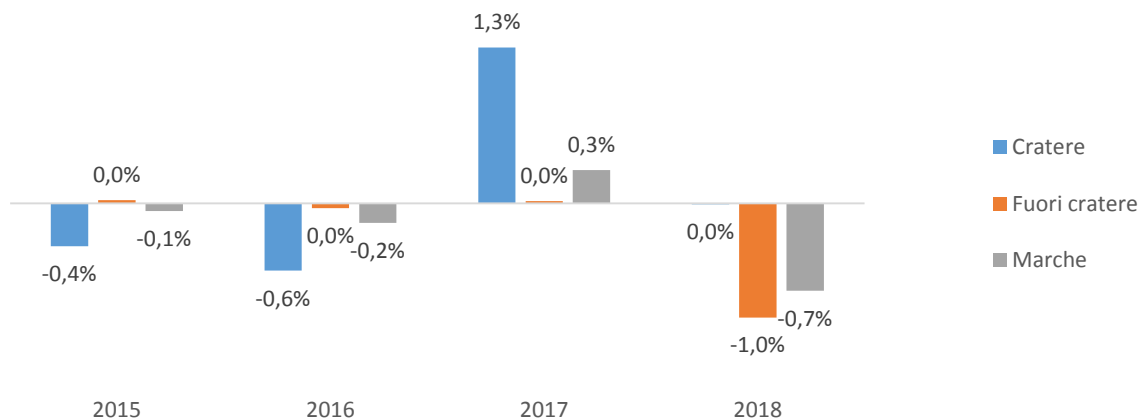
Tasso di iscrizione delle imprese



Tasso di cessazione delle imprese



Tasso di crescita delle imprese



Le imprese iscritte nei registri delle Camere di commercio nel 2018, nei territori colpiti dal sisma, sono 1.958. Essendoci stato però un numero analogo di cessazioni ciò ha prodotto una crescita pressoché nulla rispetto al 2017 anno in cui il tasso aveva registrato una crescita dell'1,3%. Il numero delle imprese attive si è ridotto di 82 unità rispetto al 2017.